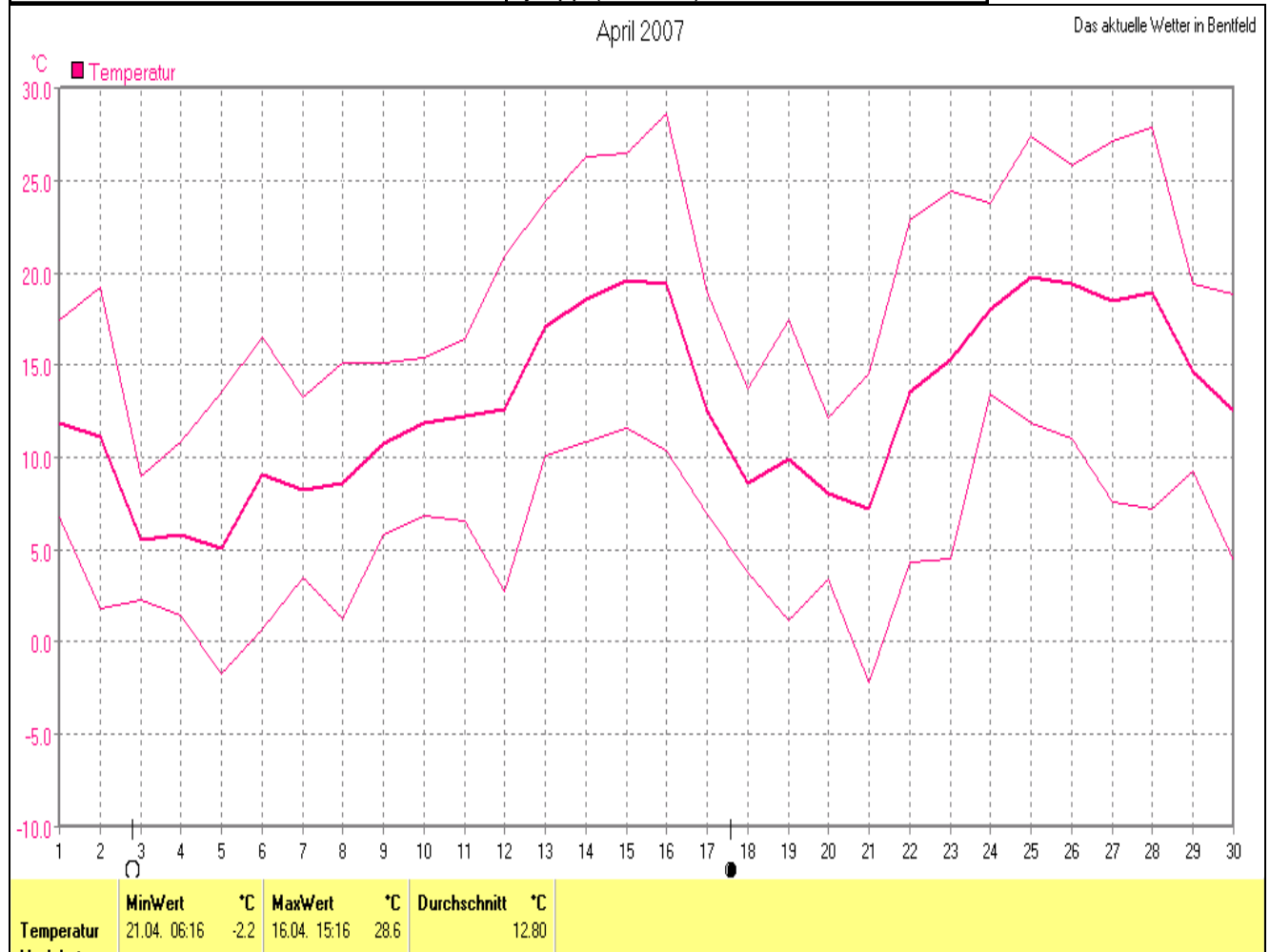
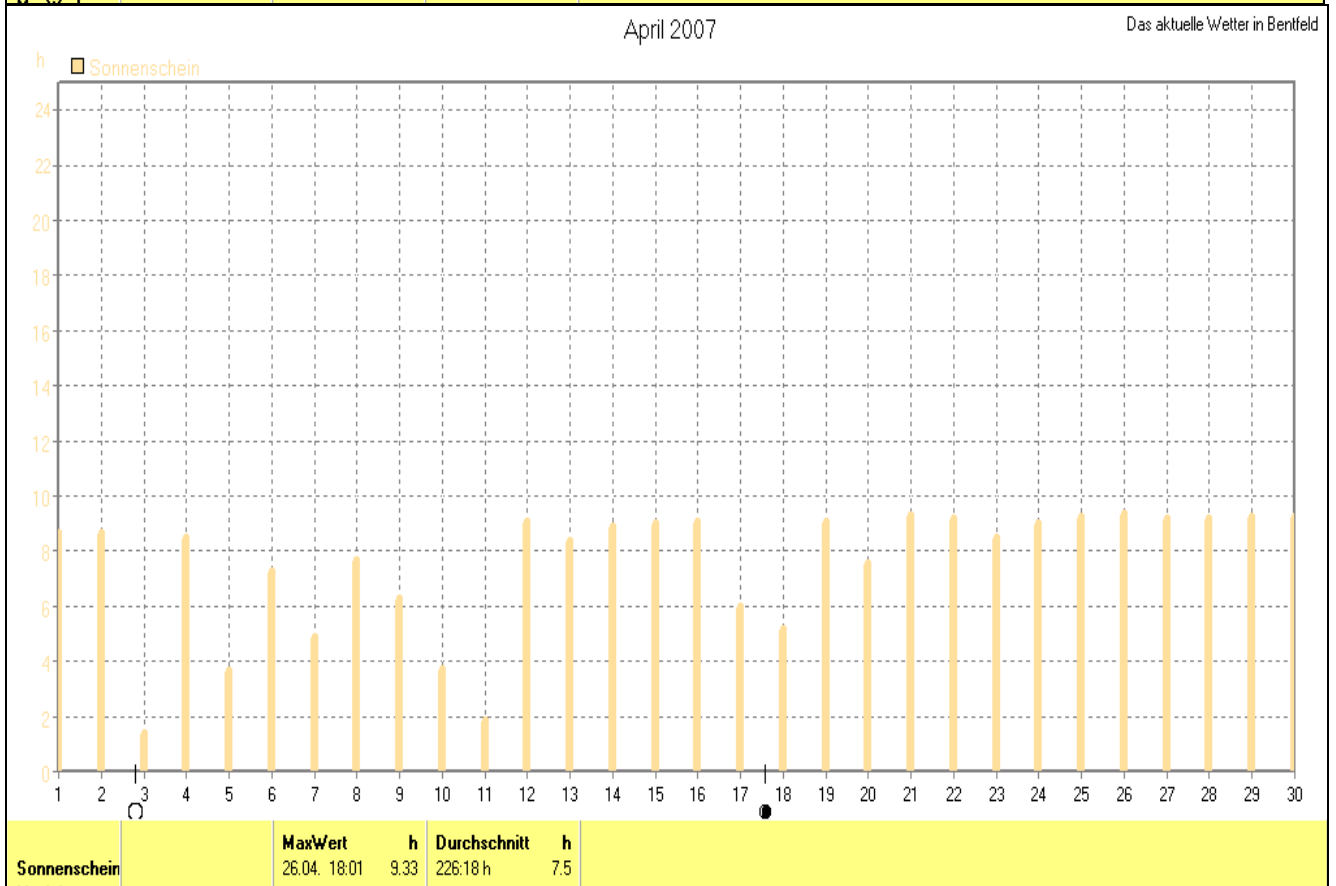
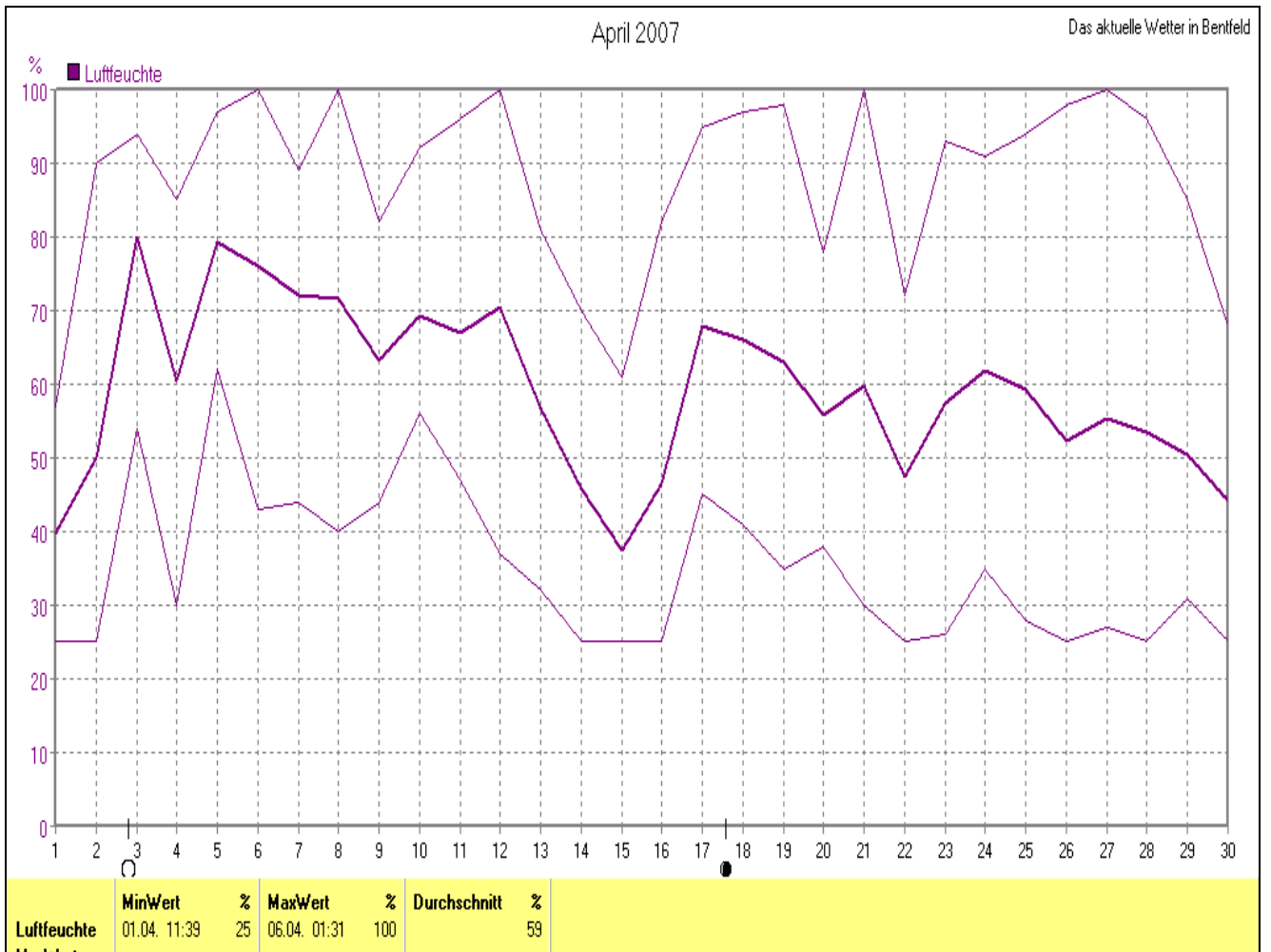


Wettergrafiken und Tabelle April 2007 Station Bentfeld

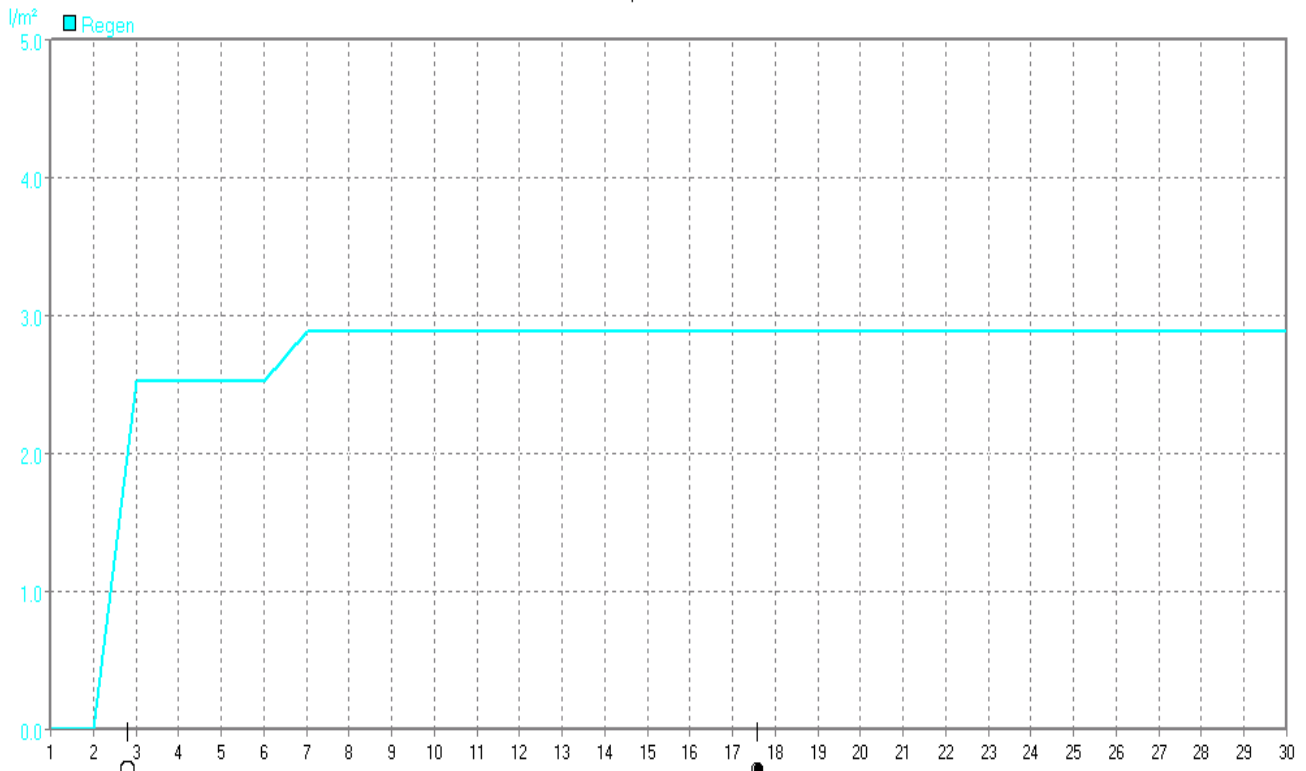
Klimadaten		Wetterstation Bentfeld	
Standortkoordinaten:		geogr. 08°37'13"O - 51°44'33"N	
		91 m ü. NN	
Monatswerte: Apr 07			
Temperatur: (Vj.9,1°C)	12,8°C	Tage mit Schneedecke:	
Lj.Mittel:(Lippspr. 1961-90):	7,9 °C	Eistage(Max<0,0°C):	
Abweichung:	4,9 K	Frosttage(MIN<0,0°C): 2	
		Sommertage(Max>=25°C): 6	
Absoluts Max.:	28,6 °C	Heiße Tage(Max>=30°C):	
Absolutes Min.:	- 2,2 °C		
Bodentemperatur:	Mittel: 12,2°C	Max.:26,2°C	Min.: - 0,6°C
Niederschlag: (Vj.110,9 mm)	2,9 mm	Luftdruck(Meereshöhe):hPa	
Max.Tag:	2,5 mm	Absolutes Max.:	
Lj.Mittel(Lippspr. 1961-90):	66,6 mm	Absolutes Min.:	
		Mittel: 1019,8	
Mittel relative Feuchte:	59,0 %		
Max. Windböe:	46,4 km/h	Sonne in h: 226,8 h	
Mittlere Wind:	9,0 km/h	Lj.Lipp.(1961-90): 147,6 h	





April 2007

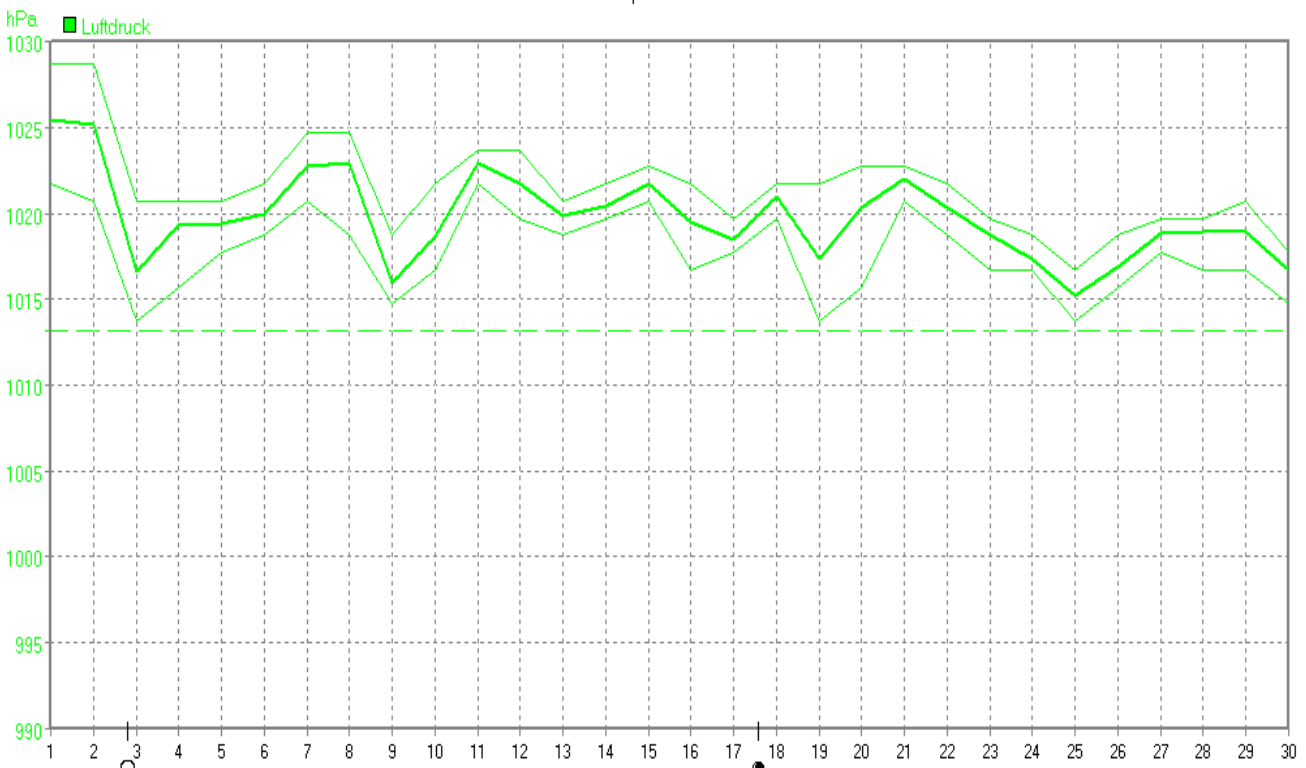
Das aktuelle Wetter in Bentfeld



Regen	Regentage	MaxWert	l/m²	Gesamt	l/m²
2.9	2	03.04. 17:26	2.5	2.9	2.9

April 2007

Das aktuelle Wetter in Bentfeld



Luftdruck	MinWert	hPa	MaxWert	hPa	Durchschnitt	hPa
1019.8	03.04. 15:16	1014	01.04. 22:48	1029	1019.8	1019.8

