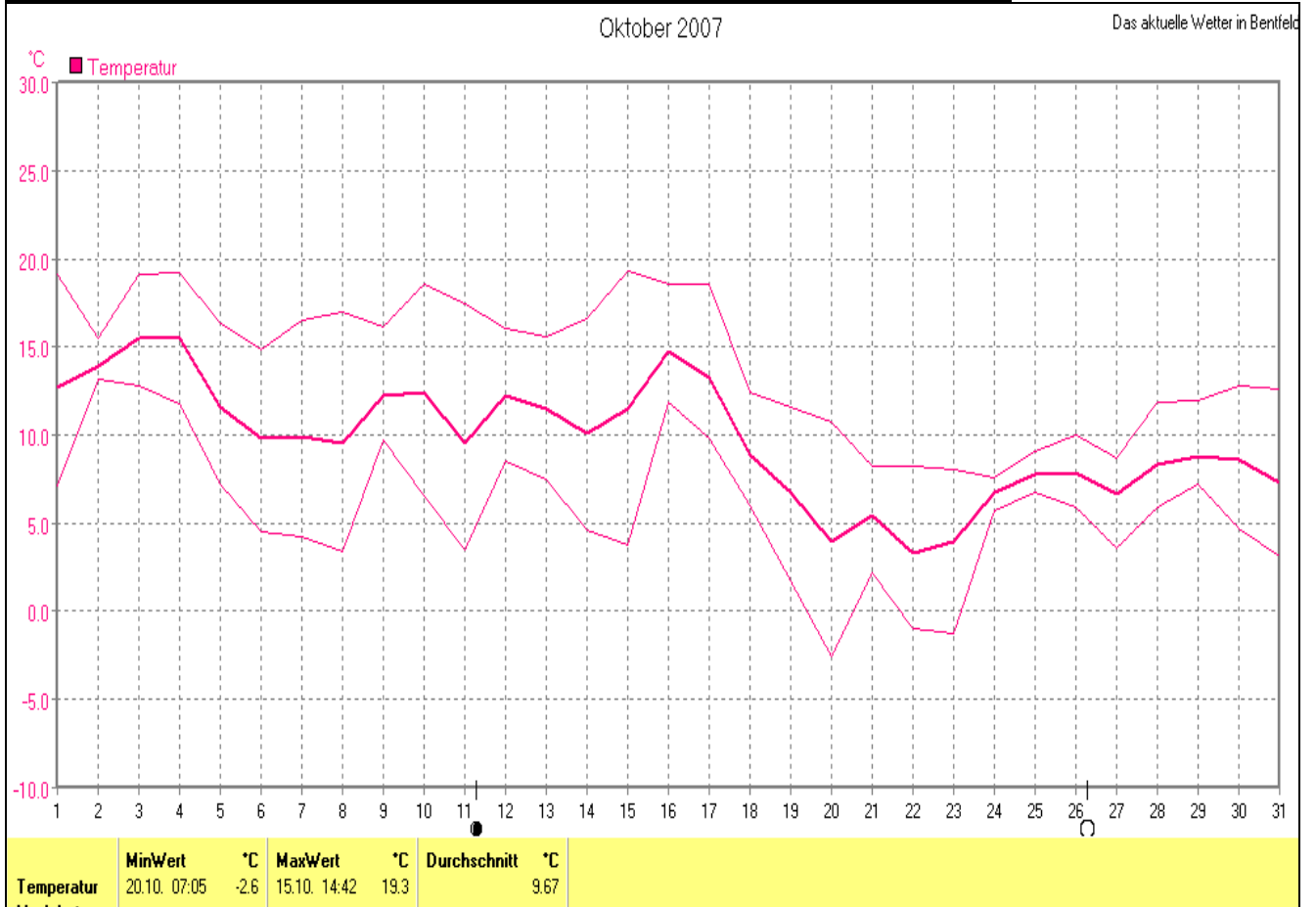
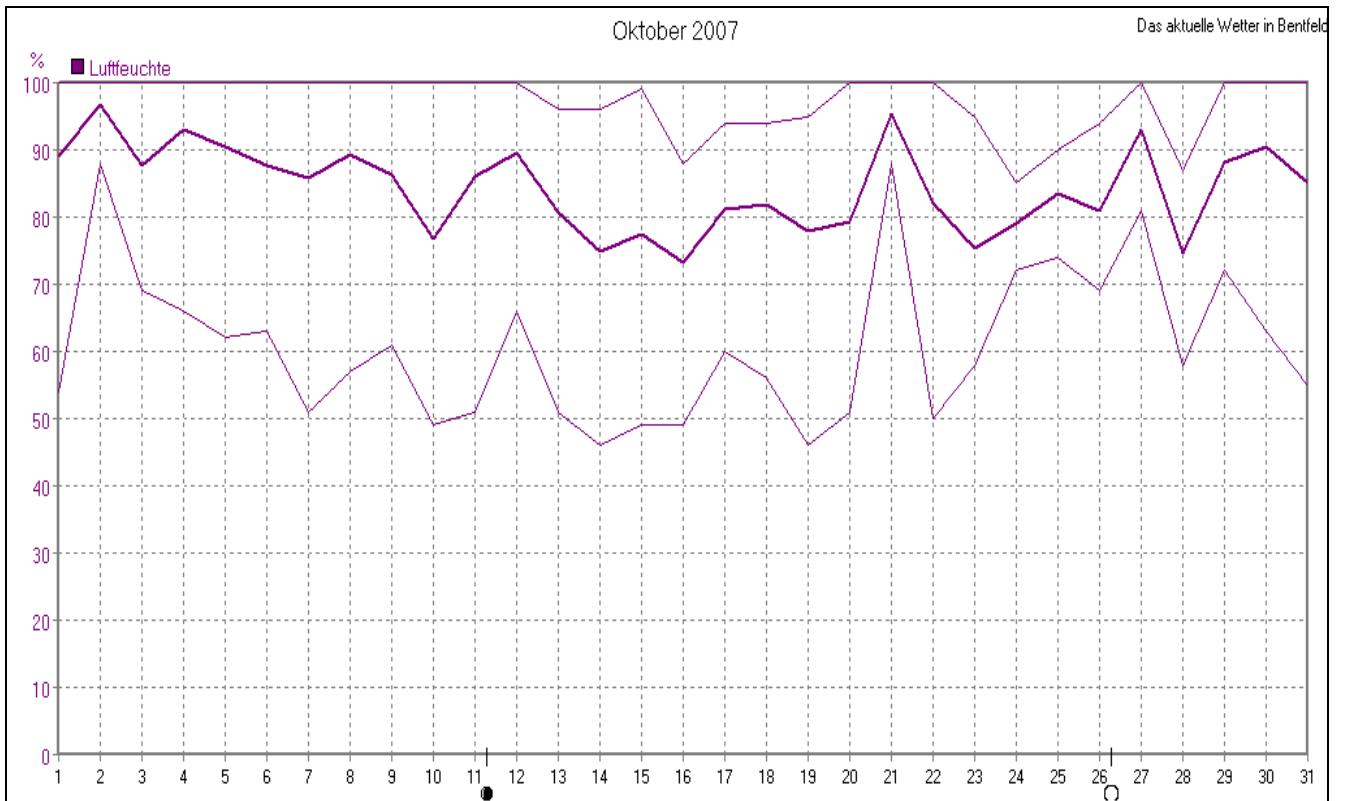


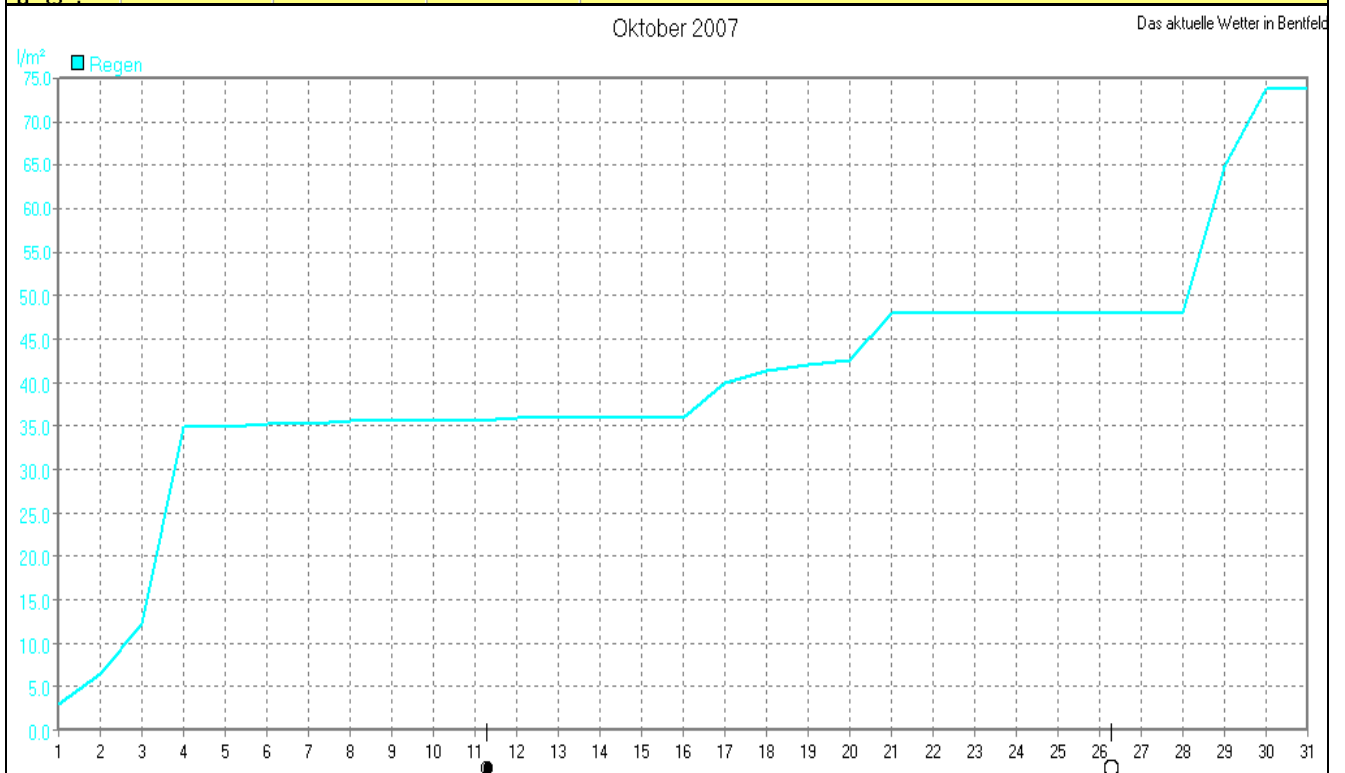
Wettergrafiken und Tabelle Oktober 2007 Station Bentfeld

Klimadaten		Wetterstation Bentfeld	
Standortkoordinaten: geogr. 08°37'13"O - 51°44'33"N			
91 m ü. NN			
Monatswerte: Okt 07			
Temperatur: (Vj.14,2°C) 9,7 °C		Tage mit Schneedecke:	
Lj.Mittel:(Lippspr. 1961-90): 10,1 °C		Eistage(Max<0,0°C):	
Abweichung: - 0,4 K		Frosttage(MIN<0,0°C): 2	
Absoluts Max.: 19,3 °C		Sommertage(Max>=25°C):	
Absolutes Min.: - 2,6 °C		Heiße Tage(Max>=30°C):	
Bodentemperatur: Mittel: 9,4°C		Max.: 18,0°C Min.: - 0,5°C	
Niederschlag: (Vj.52,2 mm) 73,8 mm		Luftdruck(Meereshöhe):hPa	
Max.Tag: 22,7 mm		Absolutes Max.: 1034	
Lj.Mittel(Lippspr. 1961-90): 59,5 mm		Absolutes Min.: 1005	
Mittel relative Feuchte: 84,0 %		Mittel: 1020,4	
Max. Windböe: 50,1 km/h		Sonne in h: 123,2 h	
Mittlere Wind: 5,9 km/h		Lj.Lipp.(1961-90): 108,0 h	





Luftfeuchte	MinWert	%	MaxWert	%	Durchschnitt	%
Luftfeuchte	14.10. 15:38	46	01.10. 00:05	100		84



Regen	Regentage	MaxWert	l/m²	Gesamt	l/m²
Regen	14	04.10. 00:06	22.7		73.8

