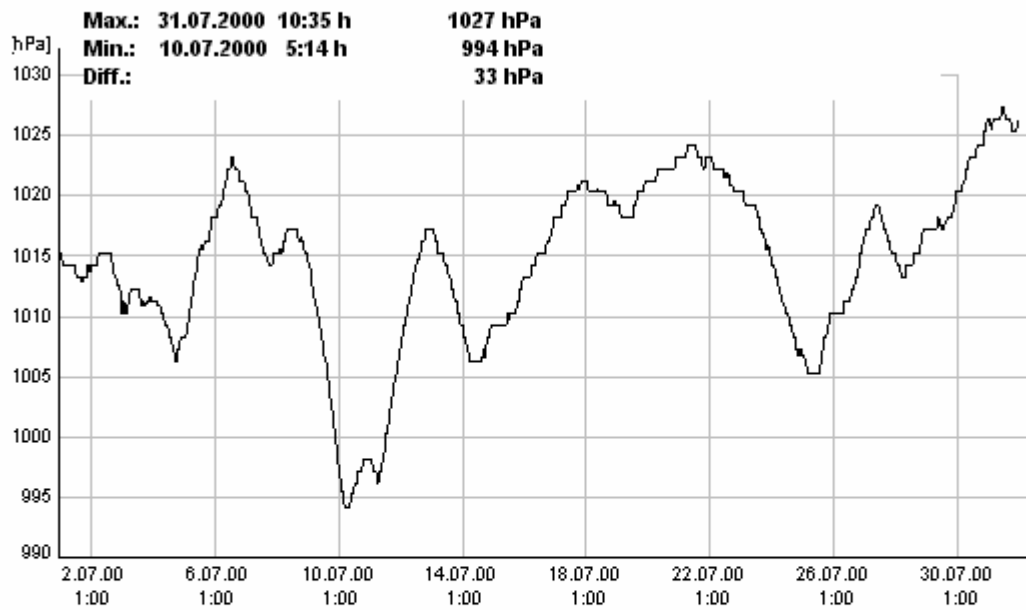


Wettergrafiken und Tabelle Juli 2000 Station Dahl

Klimadaten		Wetterstation Dahl	
<u>Standortkoordinaten:</u>		geogr. 08°51'3"O - 51°41'56"N rechts 3489697 hoch 5727666 238 m NN	
<u>Monatswerte:</u>		<u>Jul 00</u>	
Temperaturmittel:(VJ.19.5°C)	15.27°C	Tage mit Schneedecke: Eistage(Max<0,0°C): Frosttage(MIN<0,0°C): Sommertage(Max>=25°C):(VJ.15) 0 Heiße Tage(Max>=30°C): (Vj. 2) 0	
Lj.Mittel:(Münster 1901-60):	17.49°C		
Abweichung:(Vj.2.01°C)	-2.22°C		
Absoluts Max.:(Vj.32.7°C)	24.1°C		
Absolutes Min.:(Vj.10.6°C)	9.0°C		
Niederschlag:(Vj.91.8)	199.4 mm	Luftdruck(Meereshöhe):hPa Absolutes Max.:(Vj.1023) 1027 Absolutes Min.: (Vj. 997) 994 Differenz: (Vj.26) 33	
Max.Tag:(Vj.32.8)	34.9 mm		
Lj.Mittel(Münster 1901-60):	83.6 mm		
Mittel rel. Feuchte (Vj.72.2%)	87.8%		
Max. Windböe:(Vj.42.3)	62.5 km/h		
Mittlerer Wind	3,6 km/h		

Luftdruck 1.07.2000 bis 31.07.2000

Wetterstation Dahl



Niederschlag vom 1.07.2000 bis 31.07.2000

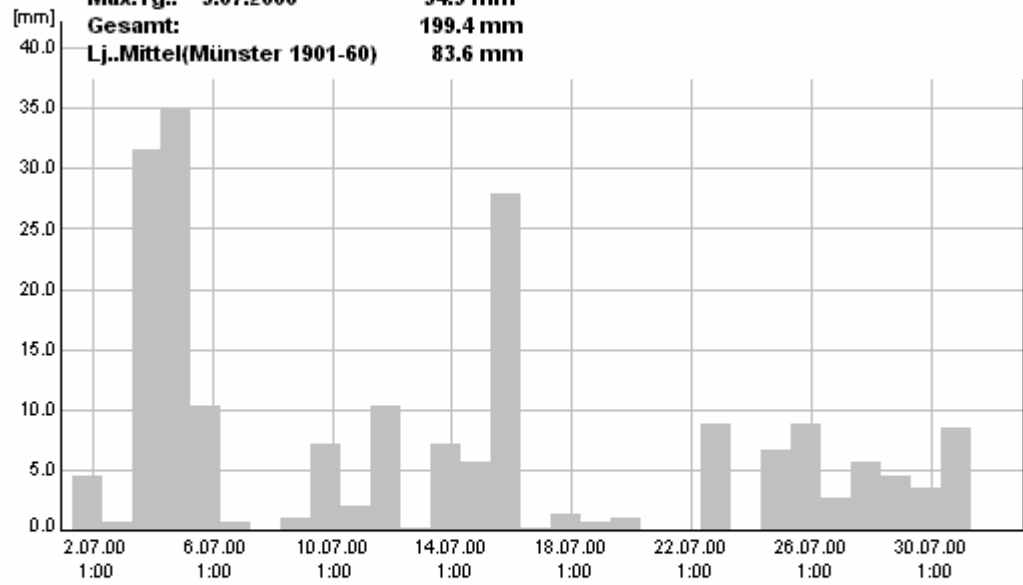
Wetterstation Dahl

Max.Std.: 3.07.2000 21:30 h 25.2 mm

Max.Tg.: 5.07.2000 34.9 mm

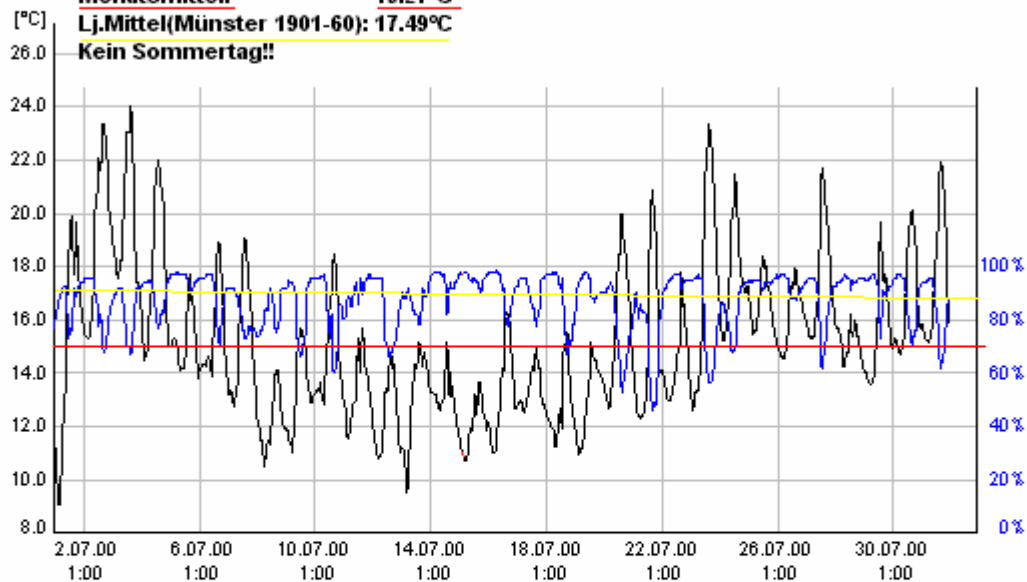
Gesamt: 199.4 mm

Lj.Mittel(Münster 1901-60) 83.6 mm



Temperatur mit Luftfeuchte 1.07.2000 bis 31.07.2000
Max.: 3.07.2000 15:37 h 24.1°C bei 68% Luftfeuchte
Min.: 1.07.2000 5:05 h 9.0°C bei 87% Luftfeuchte
Monatsmittel: 15.27°C

Wetterstation Dahl



Windstärke u.-richtung 1.07.2000 bis 31.07.2000 Dahl

Max.Windbö 24.07. 19:58 h 62.5 km/h 100° +/-45°

