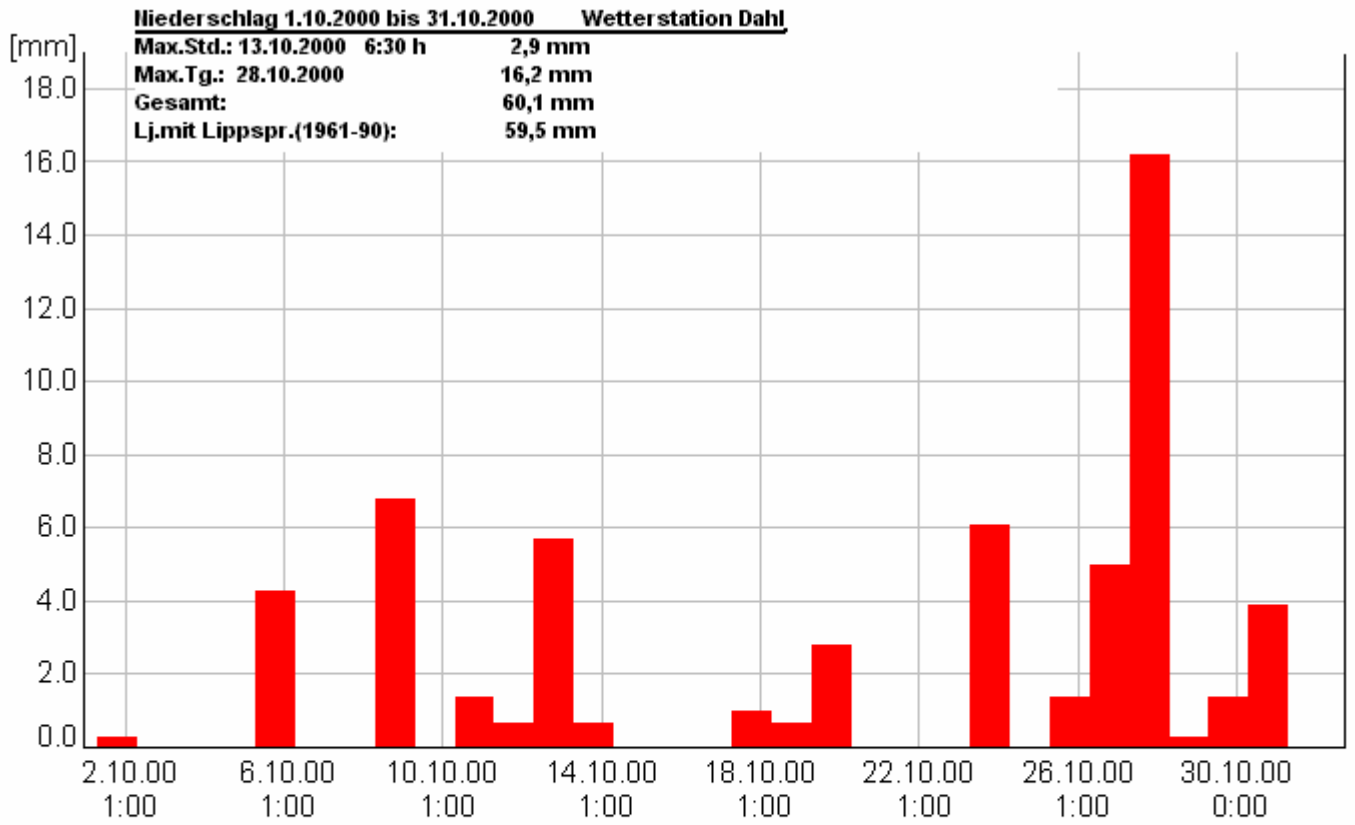
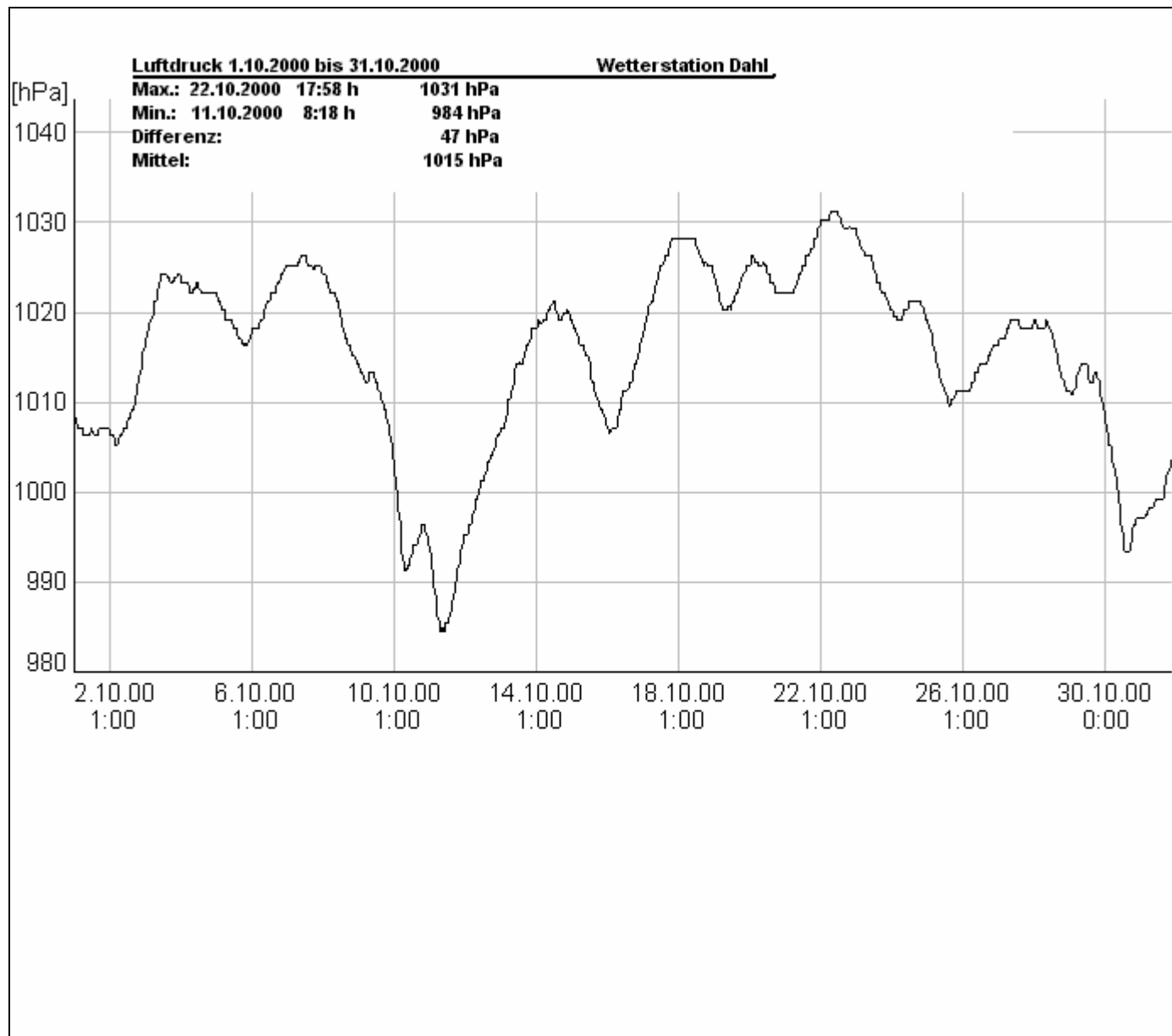


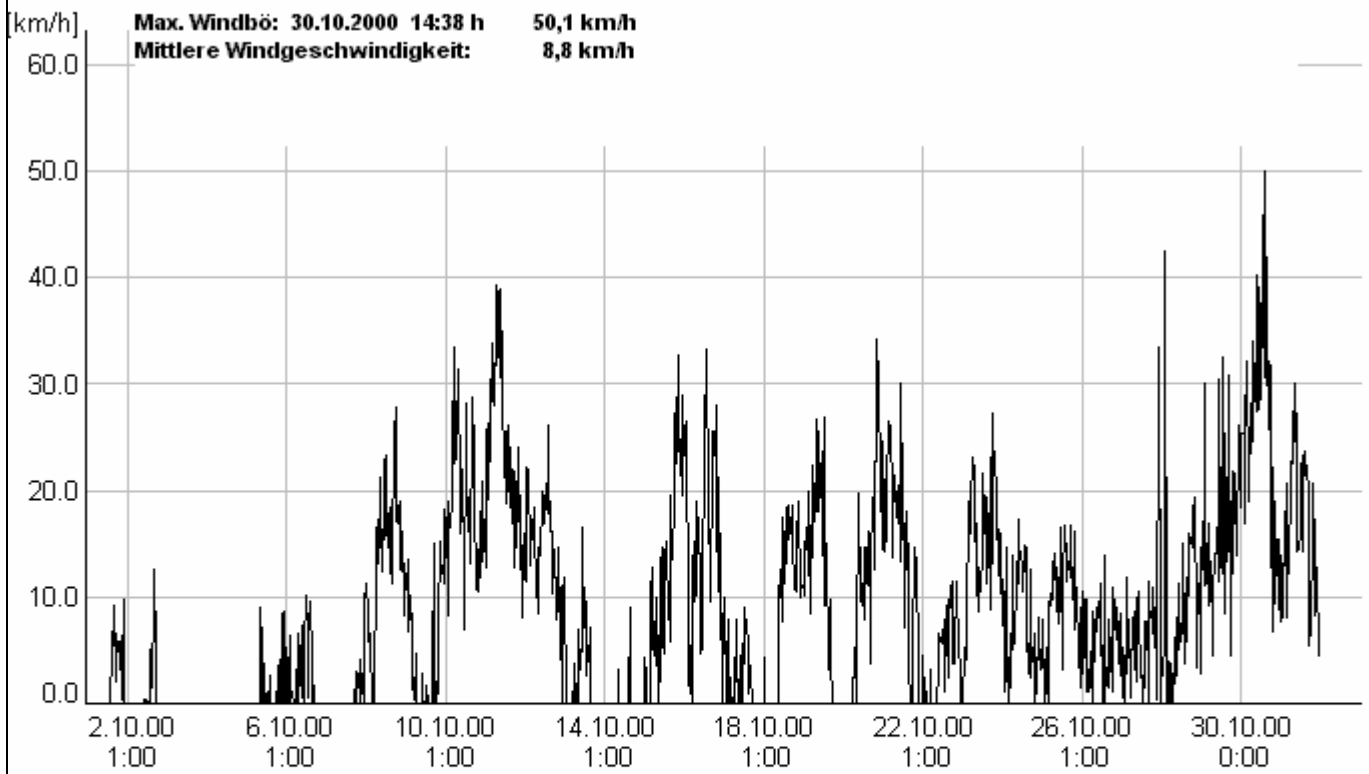
Wettergrafiken und Tabelle Oktober 2000 Station Dahl

Klimadaten		Wetterstation Dahl	
<u>Standortkoordinaten:</u>	geogr. 08°51'3"O - 51°41'56"N rechts 3489697 hoch 5727666 238 m NN		
<u>Monatswerte:</u>	Okt 00		
Temperaturmittel:(Vj.9.7°C) 11.2°C		Tage mit Schneedecke:	0
Lj.Mittel:(Lippspr. 1961-90): 10.1°C		Eistage(Max<0,0°C):	0
Abweichung: 1.1°C		Frosttage(MIN<0,0°C):	0
		Sommertage(Max>=25°C):	0
Absoluts Max.:(Vj.17.4°C) 17.6°C		Heiße Tage(Max>=30°C):	0
Absolutes Min.:(Vj. 1.3°C) 4.9°C			
Niederschlagssumme:(Vj.73.1)60.1 mm		Luftdruck(Meereshöhe):hPa	
Max.Tag: 16.2 mm		Absolutes Max.:	1031
Lj.Mittel(Lippspr. 1961-90): 59.5 mm		Absolutes Min.:	984
Mittel relative Feuchte: 85.6%		Differenz:	47
		Mittel:	1015
Max. Windbö: 50.1 km/h			
Mittlerer Wind: 8.8 km/h			





Windstärke 1.10.2000 bis 31.10.2000 Wetterstation Dahl



Temperatur mit Luftfeuchte 1.10.2000 bis 31.10.2000 Wetterstation Dahl
Max: 1.10.2000 14:08 h 17.6°C bei 90% LF; Min: 8.10.2000 7:45 h 4.9°C bei 90% LF
Monatsmittel: 11.2°C bei 85,6% LF
Lj.mit Lippspr.(1961-90): 10.1°C

