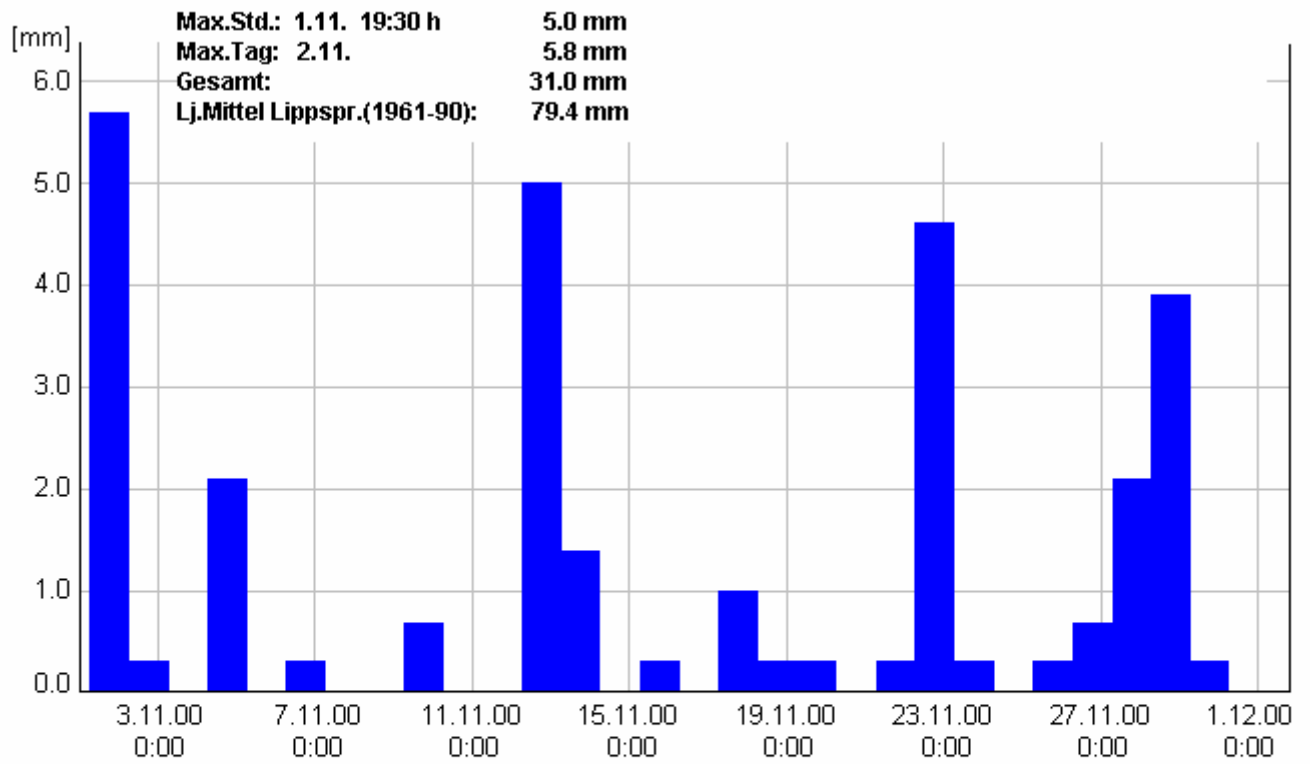
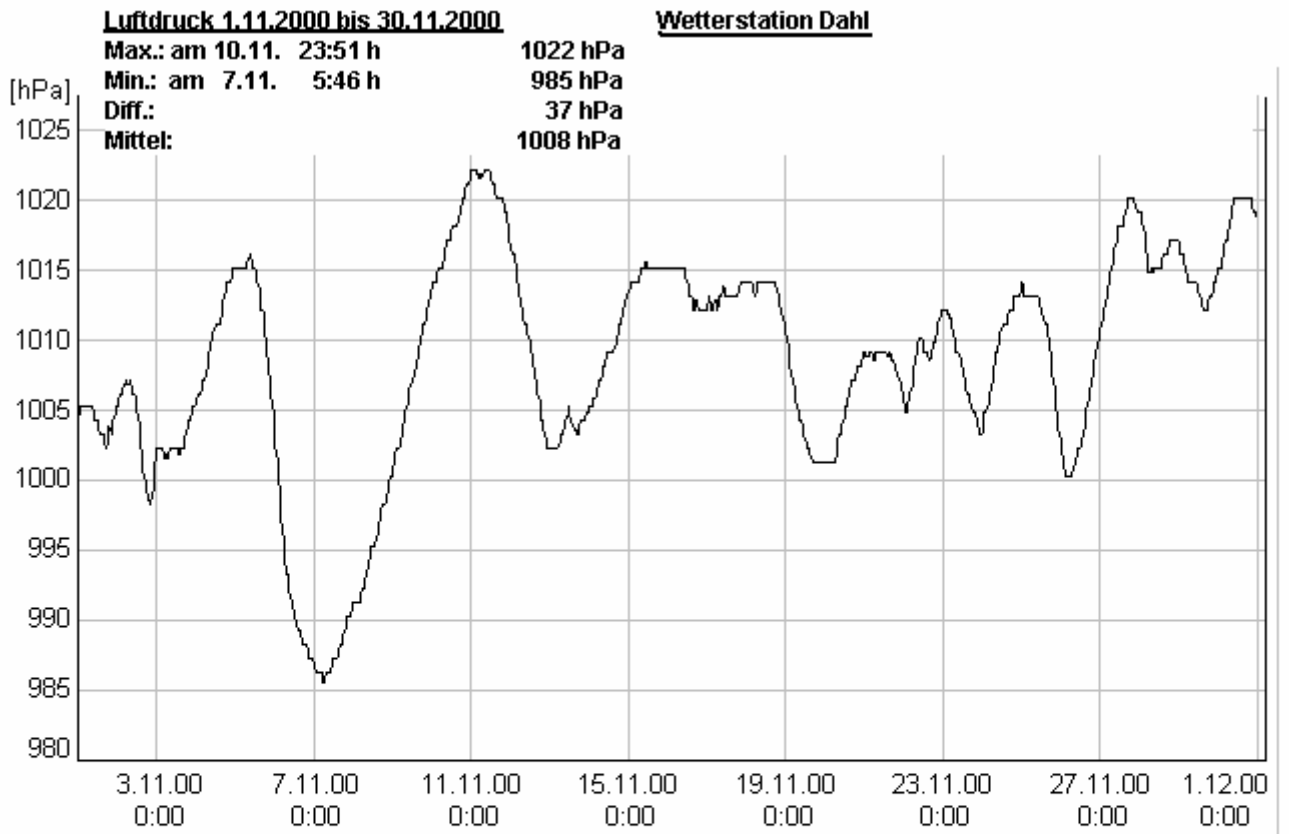


Wettergrafiken und Tabelle November 2000 Station Dahl

Niederschlag 1.11.2000 bis 30.11.2000

Wetterstation Dahl



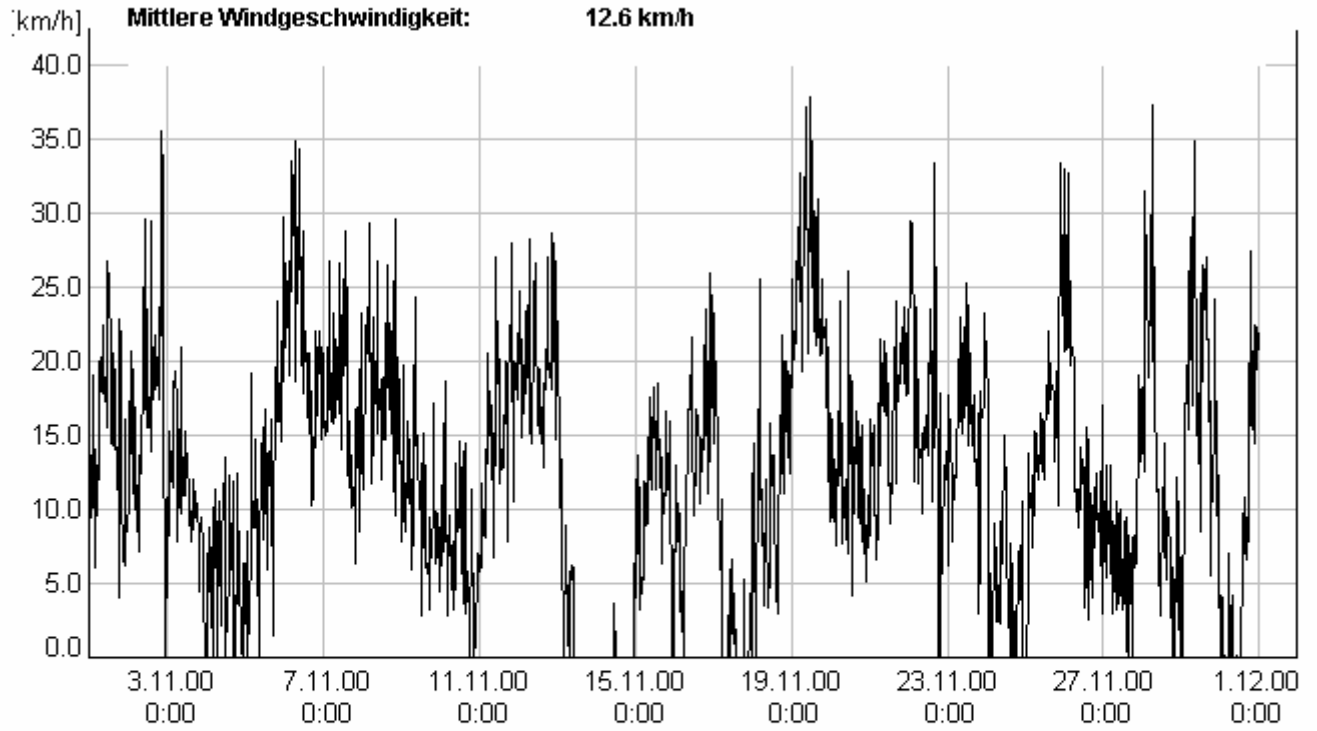


Windstärke 1.11.2000 bis 30.11.2000

Wetterstation Dahl

Max.Windbö am 19.11. 12:28 h
Mittlere Windgeschwindigkeit:

37.8 km/h
12.6 km/h



Klimadaten Wetterstation Dahl

Standortkoordinaten: geogr. 08°51'3"O - 51°41'56"N
rechts 3489697 hoch 5727666
238 m NN

Monatswerte: **Nov 00**

Temp.Mittel:(VJ: 4.7°C) **7.2°C**
Lj.Mittel:(Lippspr. 1961-90): 5.2°C
Abweichung: 2.0°C

Absoluts Max.:(Vj.16.2°C) 12.4°C
Absolutes Min.:(Vj.-3.9°C) 2.6°C

| | |
|------------------------|---|
| Tage mit Schneedecke: | 0 |
| Eistage(Max<0,0°C): | 0 |
| Frosttage(MIN<0,0°C): | 0 |
| Sommertage(Max>=25°C): | 0 |
| Heiße Tage(Max>=30°C): | 0 |

Niederschlagssu.:(Vj.30.2) **31.0 mm**
Max.Tag: 5.8 mm
Lj.Mittel(Lippspr. 1961-90): 79.4 mm

Mittel relative Feuchte: **79.8%**

Max. Windbö: **37.8 km/h**
Mittlerer Wind: **12.6 km/h**

| | |
|----------------------------------|------|
| Luftdruck(Meereshöhe):hPa | |
| Absolutes Max.: | 1022 |
| Absolutes Min.: | 985 |
| Differenz: | 37 |
| Mittel:1008 | |

Temperatur mit Luftfeuchte 1.11.2000 bis 30.11.2000 Wetterstation Dahl

