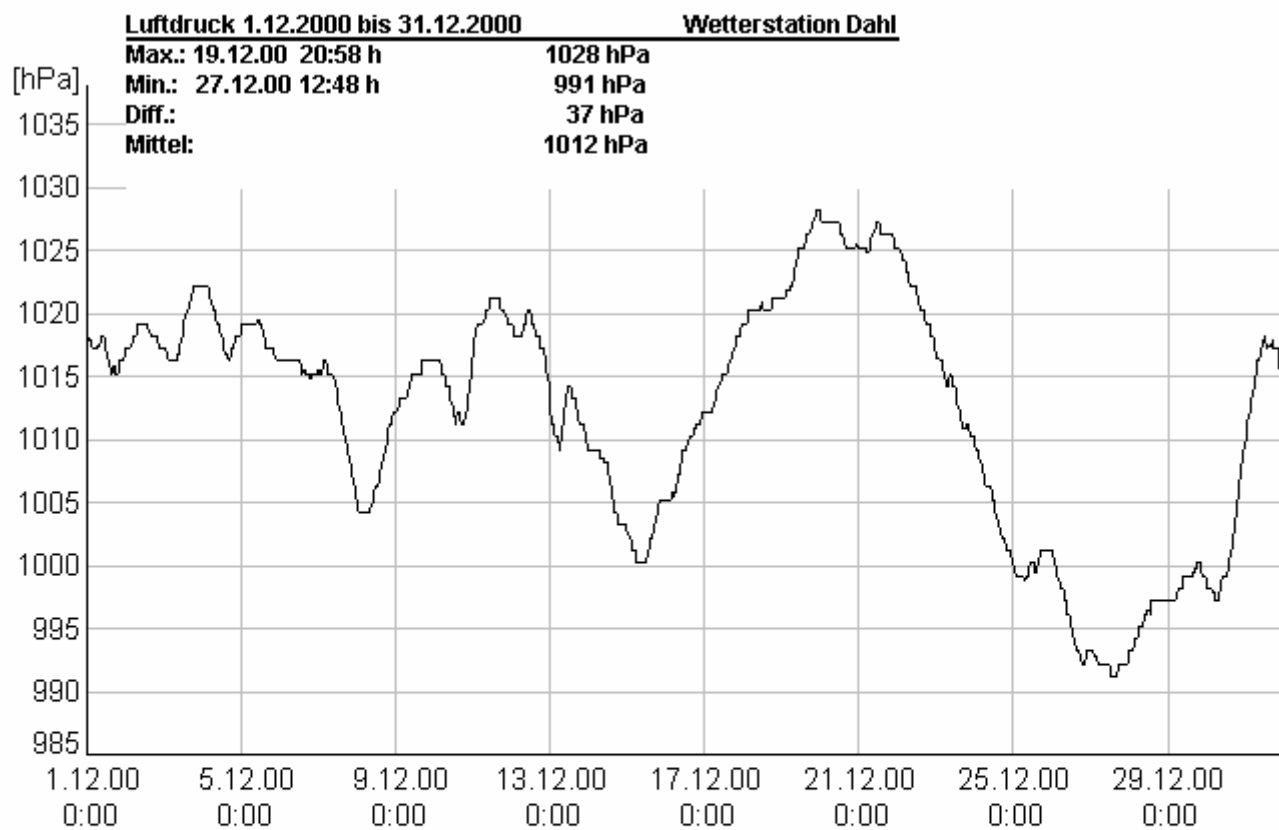


Wettergrafiken und Tabelle Dezember 2000 Station Dahl



Klimadaten Wetterstation Dahl

Standortkoordinaten: geogr. 08°51'3"O - 51°41'56"N
rechts 3489697 hoch 5727666
238 m NN

Monatswerte: **Dez 00**

Temperaturmittel: **4.1°C**
Lj.Mittel:(Lippspr. 1961-90): 2.3°C
Abweichung: 1.8°C

Absoluts Max.: 13.0°C
Absolutes Min.: -5.6°C

Tage mit Schneedecke:	9
Eistage(Max<0,0°C):	2
Frosttage(MIN<0,0°C):	10
Sommertage(Max>=25°C):	0
Heiße Tage(Max>=30°C):	0

Niederschlagssumme: **50.4 mm**
Max.Tag: 8.3 mm
Lj.Mittel(Lippspr. 1961-90): 92.8 mm

Luftdruck(Meereshöhe):hPa

Absolutes Max.:	1028
Absolutes Min.:	991

Mittel relative Feuchte: **83.04%**

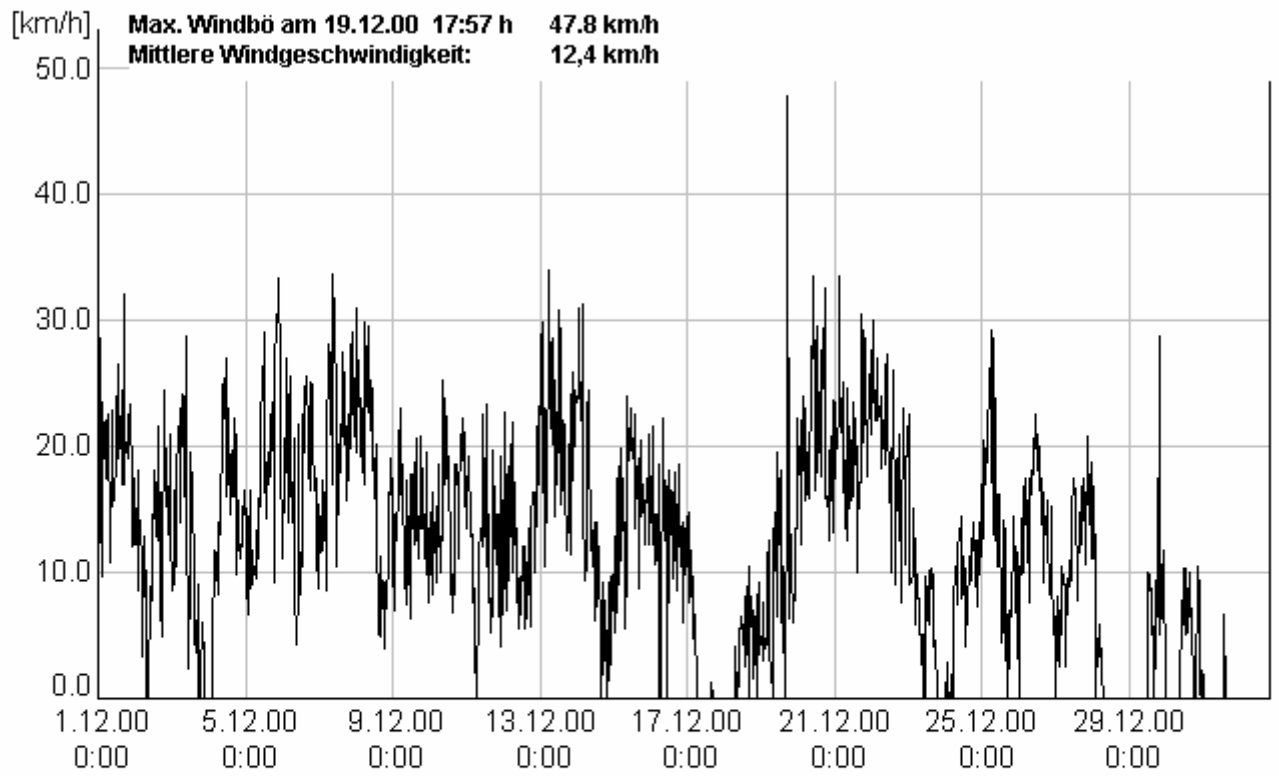
Differenz:	37
------------	----

Mittel:	1012
---------	------

Max. Windbö: **47.8 km/h**
Mittlerer Wind: **12.4 km/h**

Windstärke 1.12.2000 bis 31.12.2000

Wetterstation Dahl



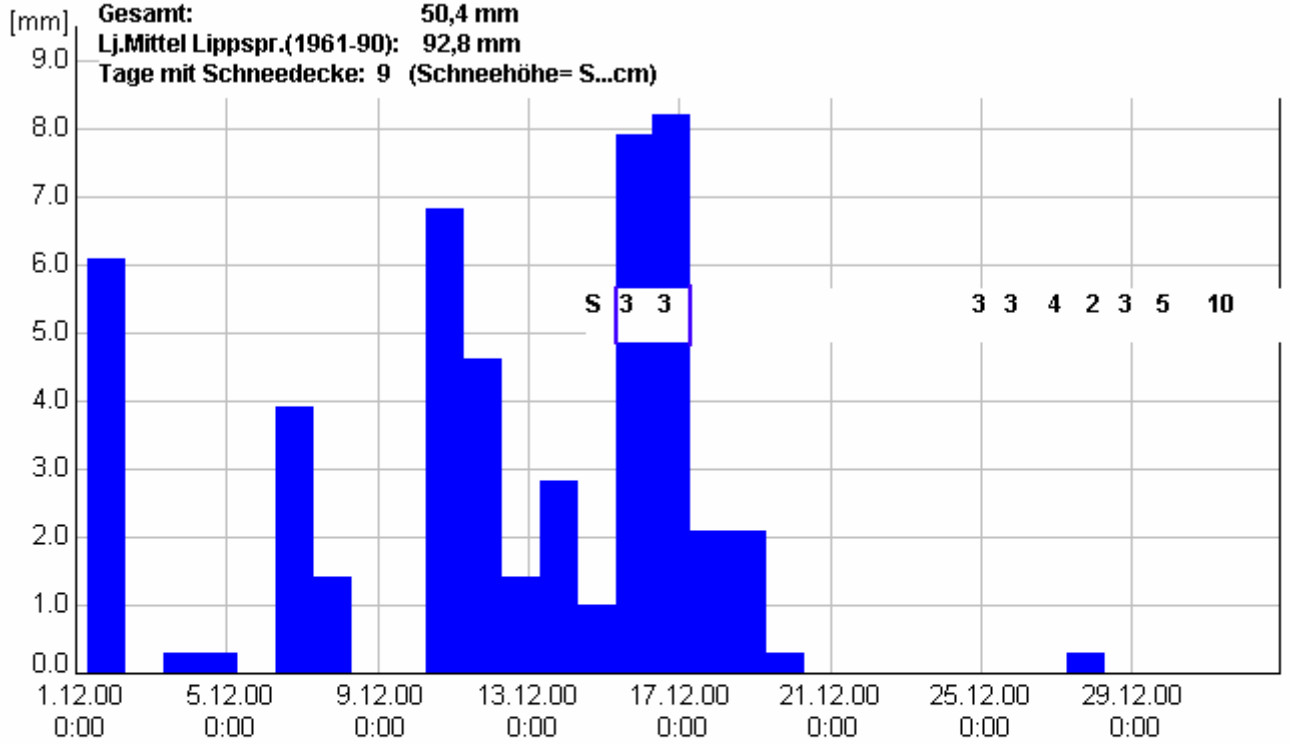
Niederschlag 1.12.2000 bis 31.12.2000 Wetterstation Dahl

Max.Std.: 13.12.00 20:30 h 2,5 mm; Max.Tag: 17.12.00 8,3 mm

Gesamt: 50,4 mm

Lj.Mittel Lippspr.(1961-90): 92,8 mm

Tage mit Schneedecke: 9 (Schneehöhe= S...cm)



Temperatur mit Luftfeuchte 1.12.2000 bis 31.12.2000 Wetterstation Dahl
Max.: 8.12.00 15:17 h 13.0°C bei 70% LF; Min.: 22.12.00 8:30 h -5.6°C bei 73% LF
Monatsmittel: 4.1°C bei 83% LF

