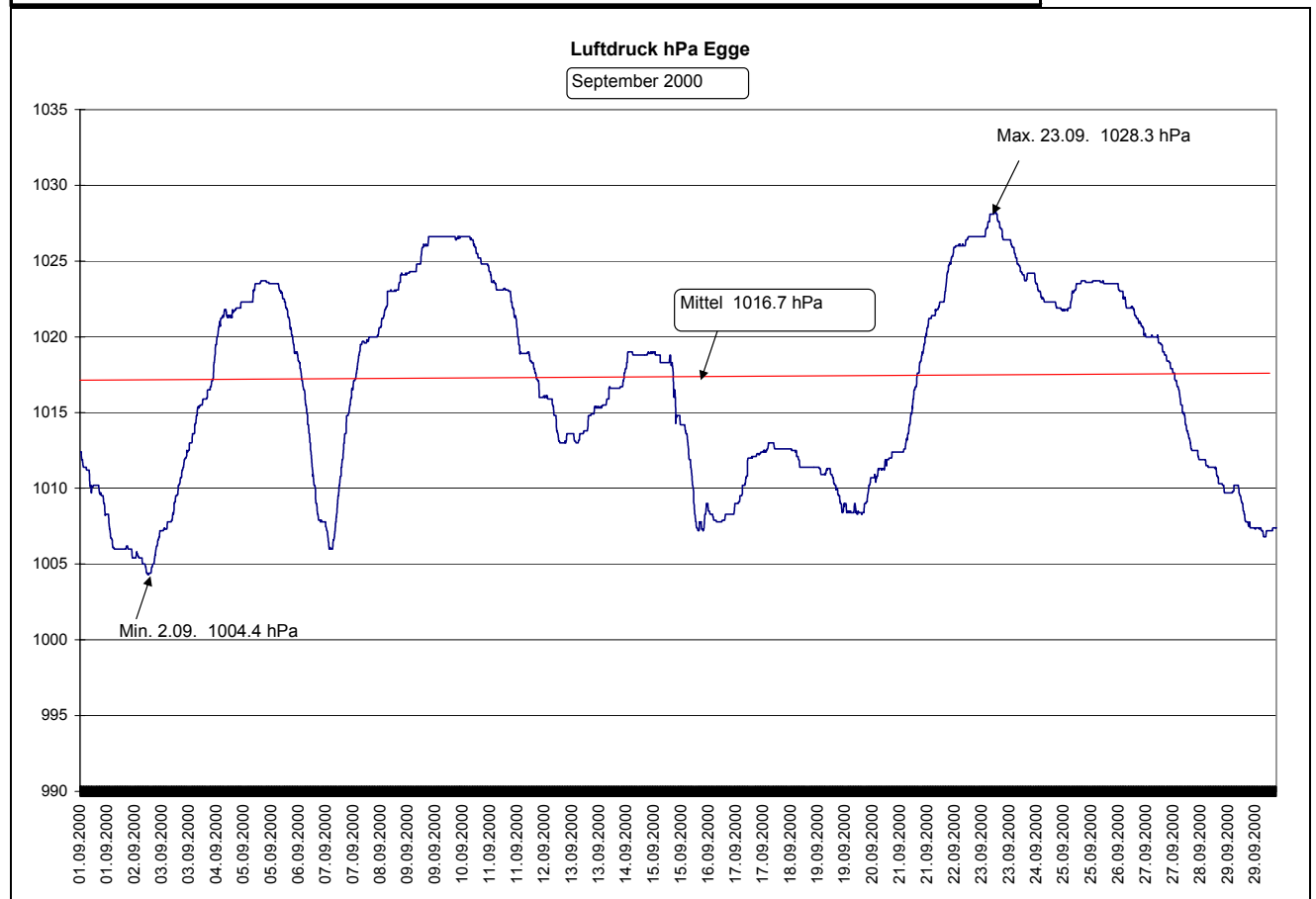
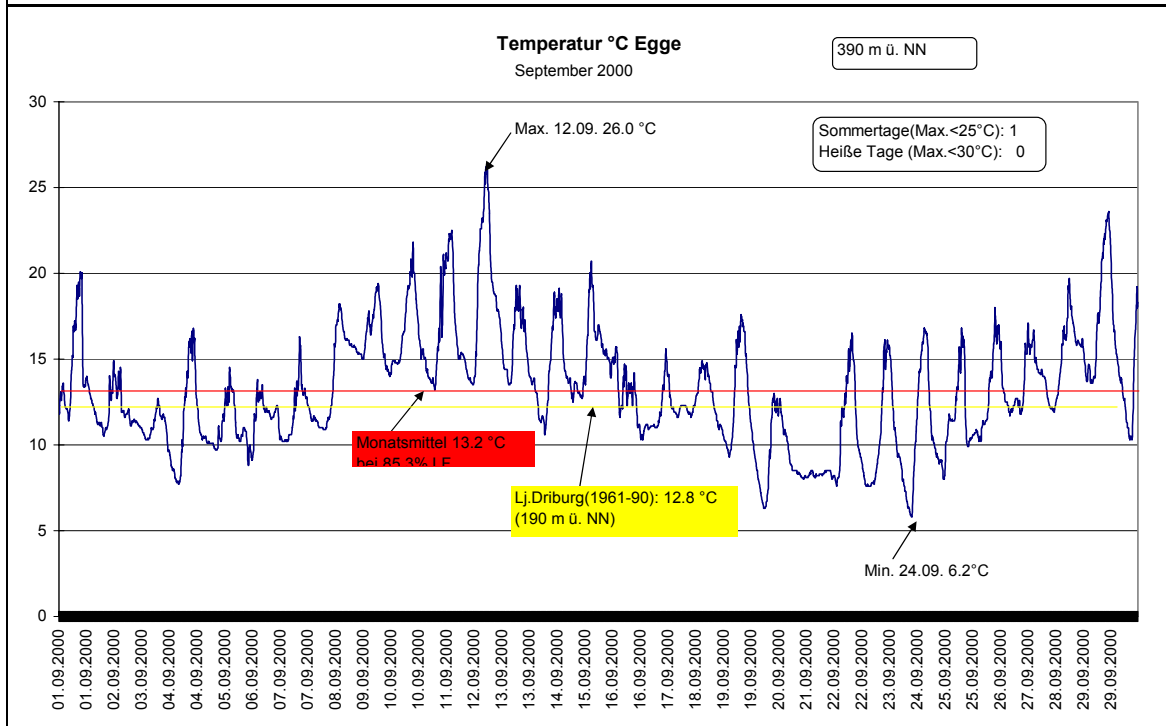
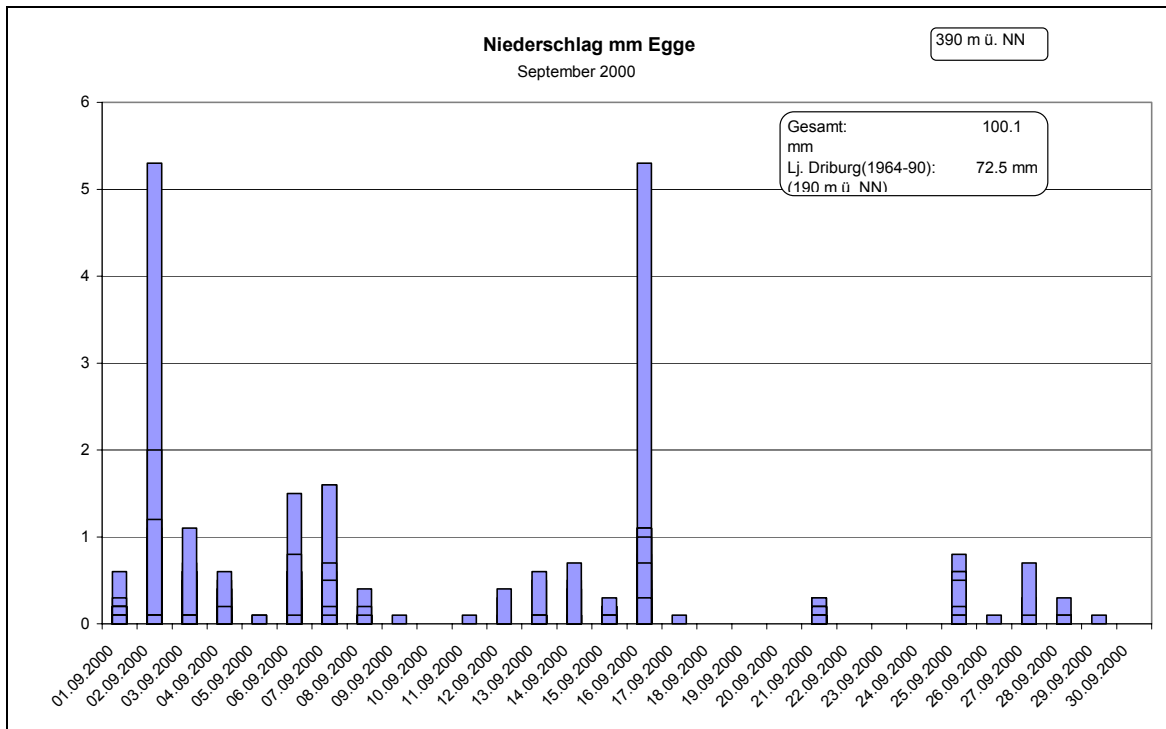


Wettergrafiken und Tabelle September 2000 Station Eggekamm

Klimadaten		Wetterstation Egge											
Standortkoordinaten:	geogr. 8°59'39``O - 51°41'44`` N												
	399 m ü. NN												
Monatswerte:	Sep 00												
Temperatur:	13,2 °C	<table border="1"> <tr> <td>Tage mit Schneedecke:</td> <td></td> </tr> <tr> <td>Eistage(Max<0,0°C):</td> <td></td> </tr> <tr> <td>Frosttage(MIN<0,0°C):</td> <td></td> </tr> <tr> <td>Sommertage(Max>=25°C):</td> <td>1</td> </tr> <tr> <td>Heiße Tage(Max>=30°C):</td> <td></td> </tr> </table>		Tage mit Schneedecke:		Eistage(Max<0,0°C):		Frosttage(MIN<0,0°C):		Sommertage(Max>=25°C):	1	Heiße Tage(Max>=30°C):	
Tage mit Schneedecke:													
Eistage(Max<0,0°C):													
Frosttage(MIN<0,0°C):													
Sommertage(Max>=25°C):	1												
Heiße Tage(Max>=30°C):													
Lj.Mittel:(Driburg 1961-90):	12,8 °C												
Abweichung:	0,4 °C												
Absoluts Max.:	26,0 °C												
Absolutes Min.:	6,2 °C												
Niederschlag:	100,1 mm	<table border="1"> <tr> <td>Luftdruck(Meereshöhe):hPa</td> <td></td> </tr> <tr> <td>Absolutes Max.:</td> <td>1028</td> </tr> <tr> <td>Absolutes Min.:</td> <td>1004</td> </tr> <tr> <td>Mittel:</td> <td>1016,7</td> </tr> </table>		Luftdruck(Meereshöhe):hPa		Absolutes Max.:	1028	Absolutes Min.:	1004	Mittel:	1016,7		
Luftdruck(Meereshöhe):hPa													
Absolutes Max.:	1028												
Absolutes Min.:	1004												
Mittel:	1016,7												
Max.Tag:	5,3 mm												
Lj.Mittel(Driburg 1961-90):	72,5 mm												
Mittel relative Feuchte:	85,3 %												
Max. Windböe: Ausfall (Schafe!)													
Mittlere Wind:													





Wind m/s Egge
September 2000

