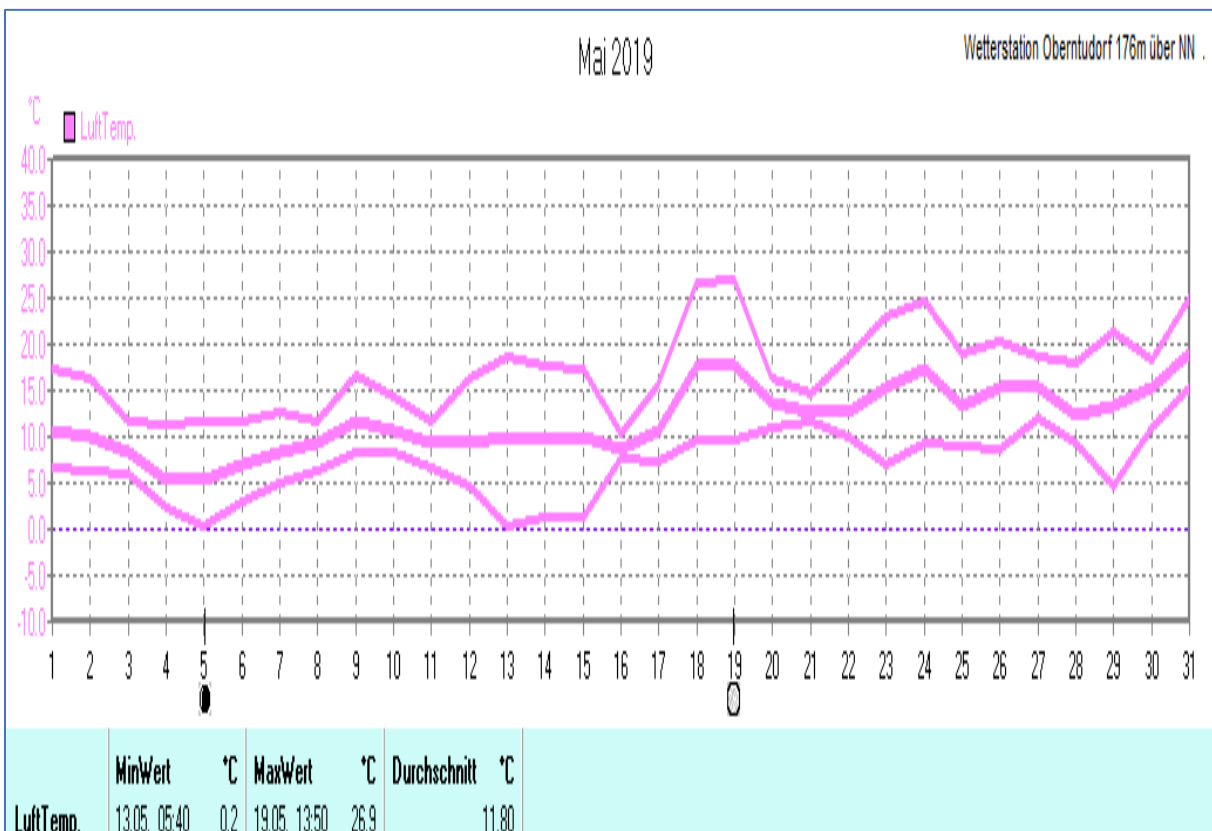
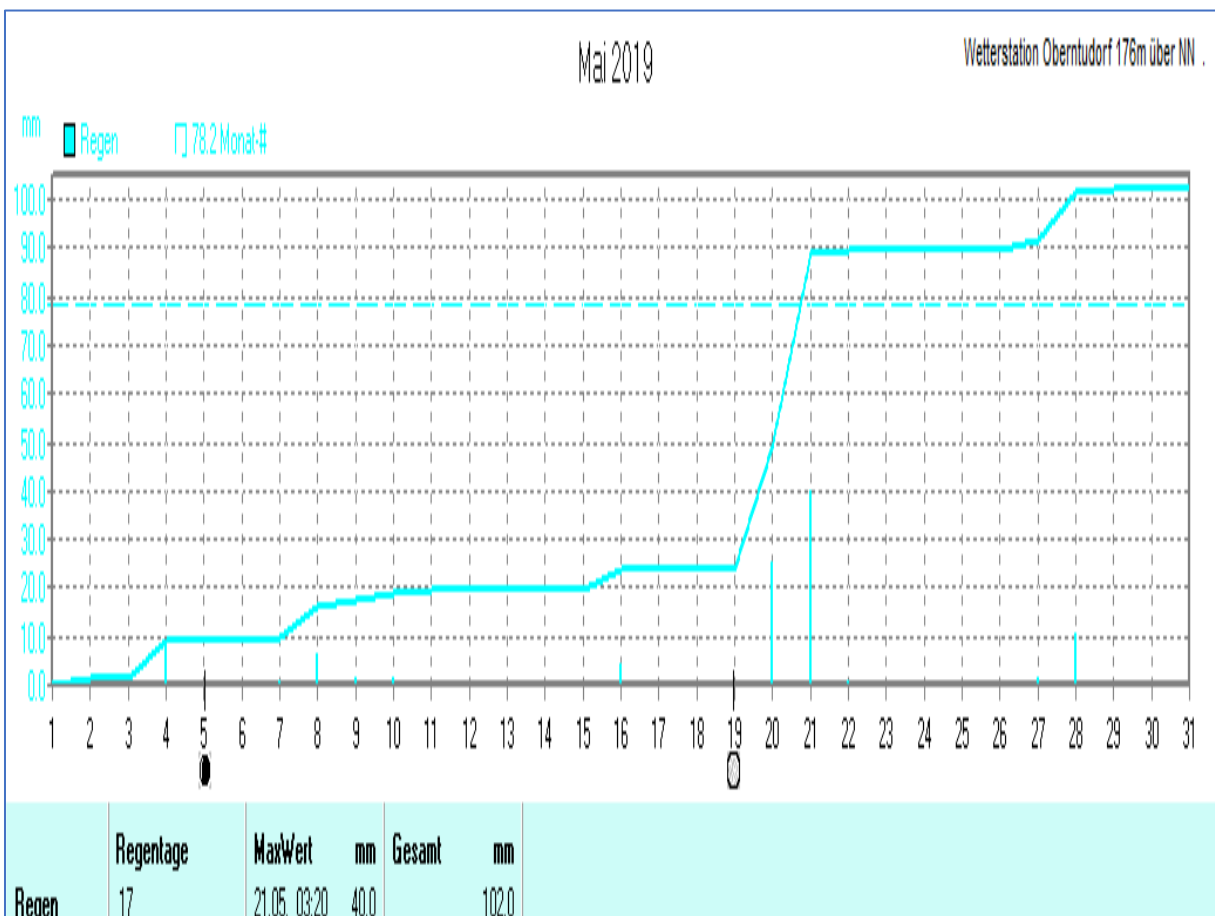
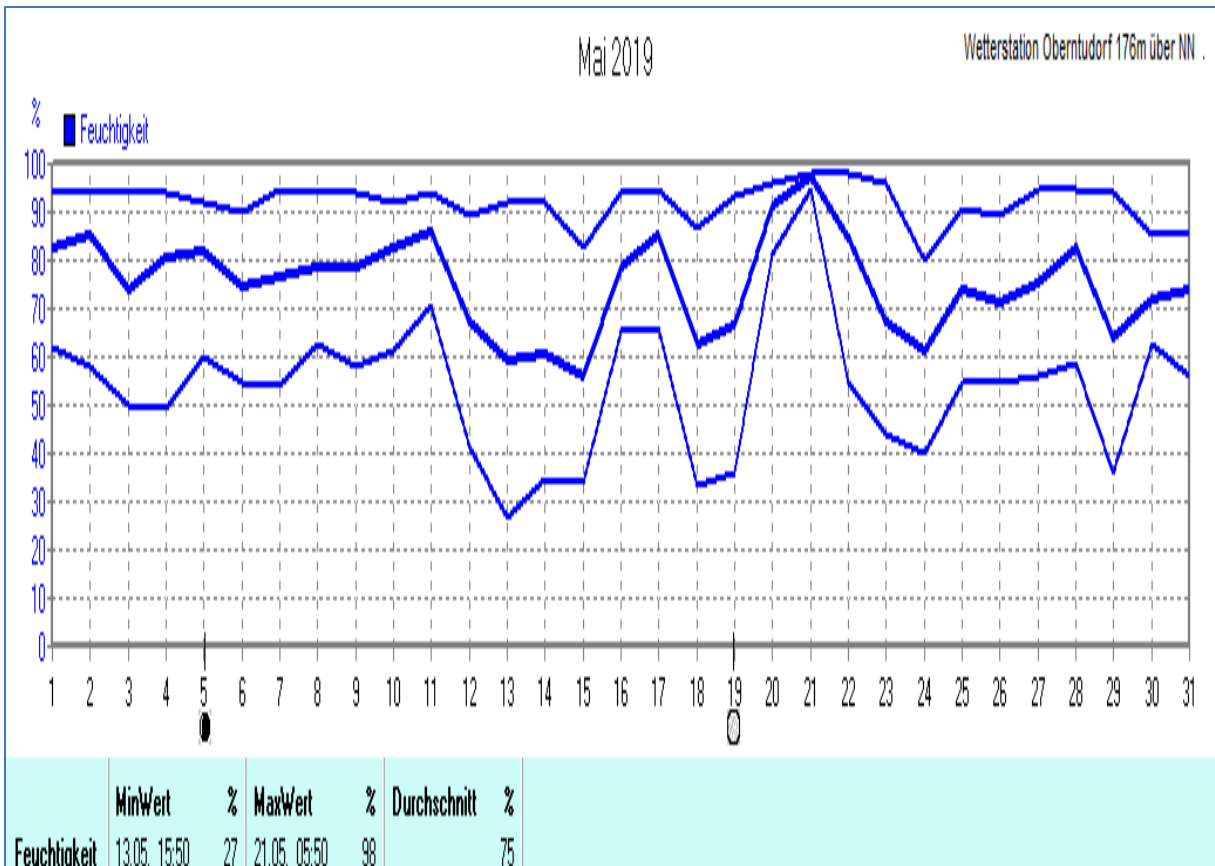


Wettertabelle und Grafiken Mai 2019 Station Oberntudorf

<u>Wetterdaten Mai 2019 Station Oberntudorf</u>							
Messgröße	Minimum	Zeit	Datum	Maximum	Zeit	Datum	Durchschnitt
Lufttemp.	0,2 °C	05:40	13.05.2019	26,9 °C	13:50	19.05.2019	11,8 °C
Bodentemp.	3,9 °C	04:30	05.05.2019	18,3 °C	15:40	31.05.2019	10,8 °C
Luftfeuchte	27 %	15:50	13.05.2019	98 %	05:50	21.05.2019	75 %
Luftdruck	996,9 hPa	20:40	08.05.2019	1039,6 hPa	08:10	13.05.2019	1015,3 hPa
Wind km/h				12,9 km/h	16:10	06.05.2019	3,7 km/h
Wind °				W-SW	16:10	06.05.2019	W-SW
Regen l/m ²				40,0 mm	03:20	21.05.2019	#102,000 mm
Evapotransp.							#66,754 mm
Solar				1023 W/m ²	15:20	05.05.2019	179 W/m ²
Sonne h				14:00 h	19:50	29.05.2019	#179:00 h

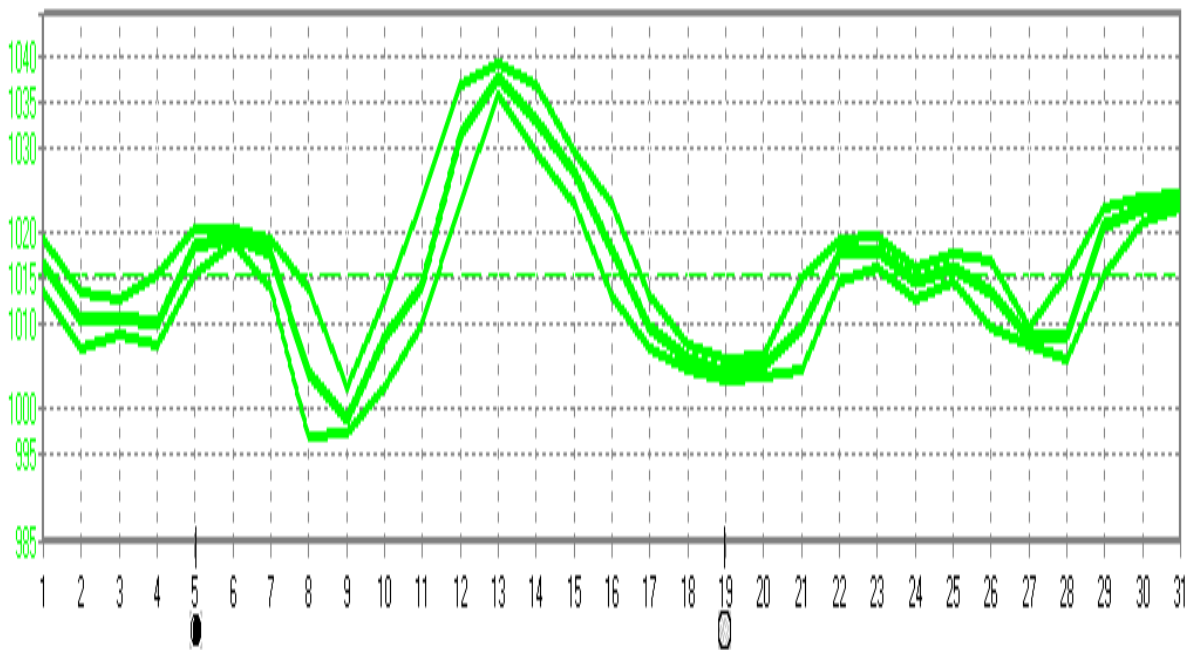




Mai 2019

Wetterstation Oberntudorf 176m über NN

hPa ■ Luftdruck

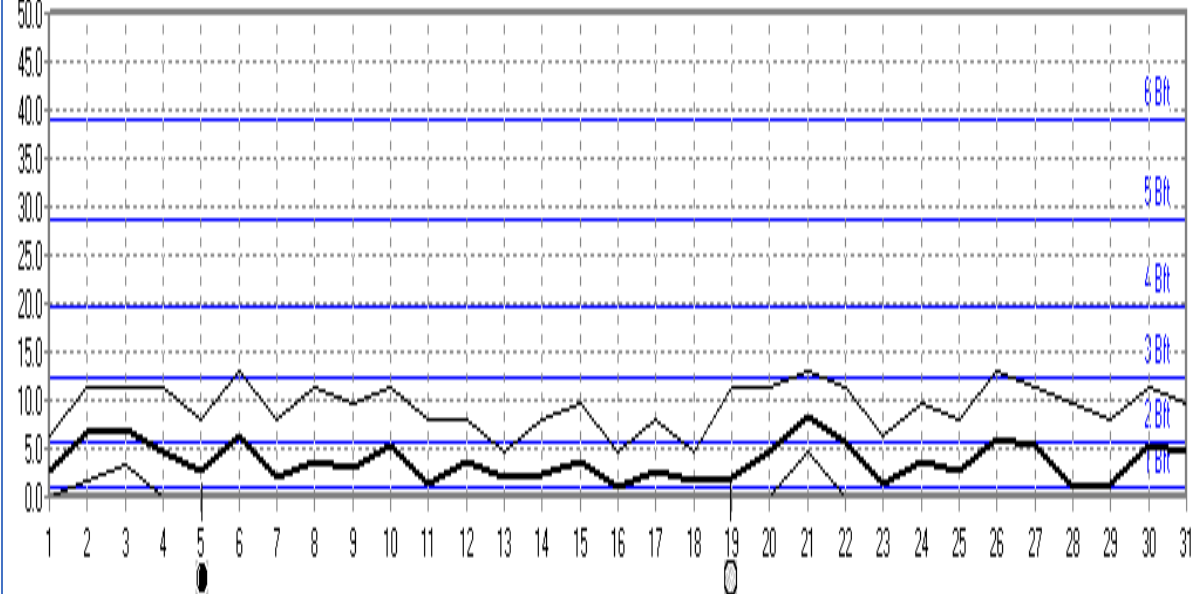


	MinWert	hPa	MaxWert	hPa	Durchschnitt	hPa
Luftdruck	08.05. 20:40	996.9	13.05. 08:10	1039.6		1015.3

Mai 2019

Wetterstation Oberntudorf 176m über NN

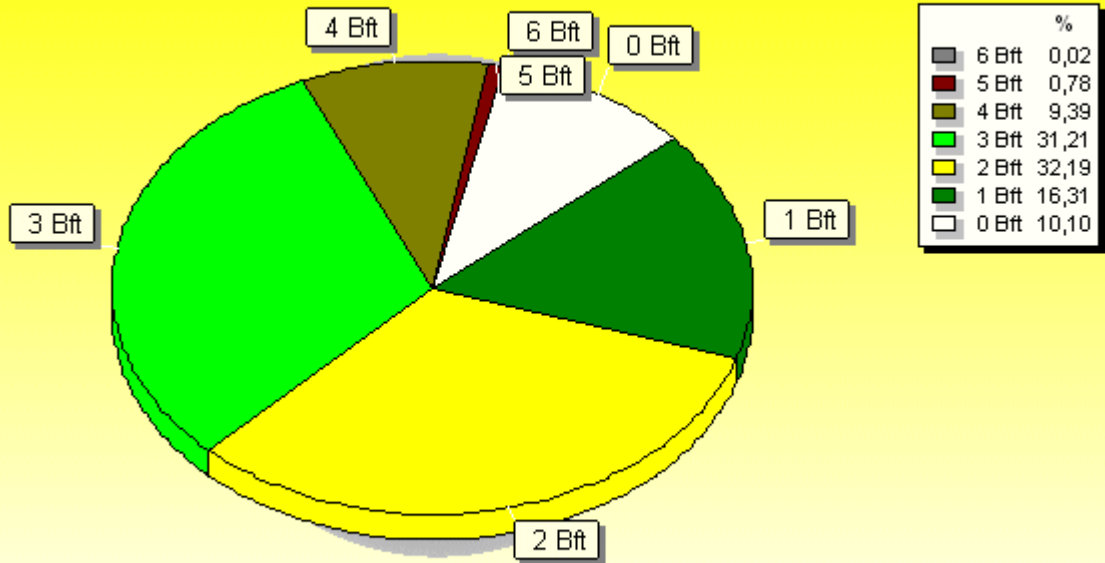
km/h ■ Wind



	MinWert	km/h	MaxWert	km/h	Durchschnitt	km/h
Wind	01.05. 00:00	0.0	06.05. 16:10SW	12.9	7976.2km	3.7

Windböen: Verteilung Windstärke Mai 2019

33154 Salzkotten-Oberntudorf, NRW

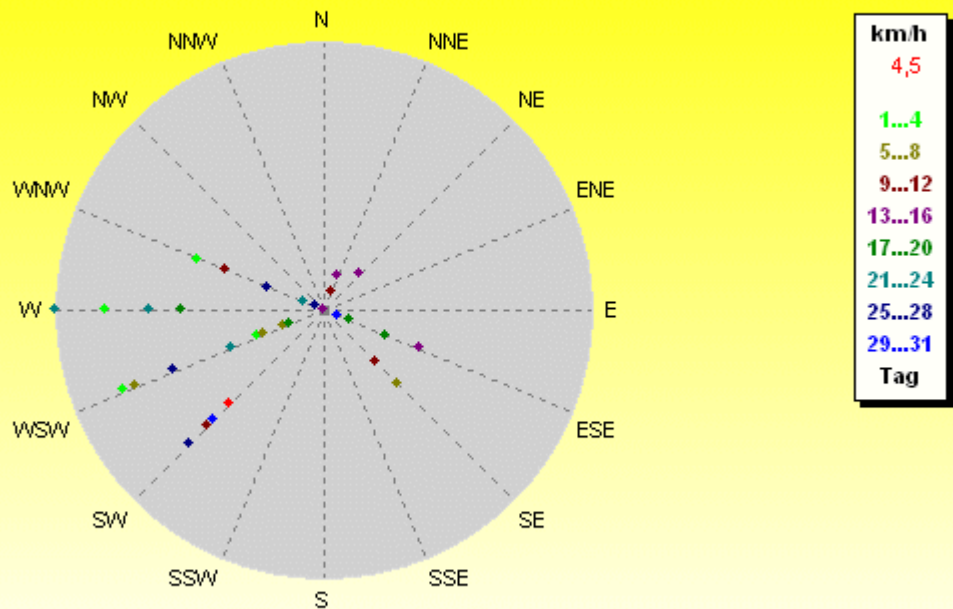


4464 Werte - Ø 10,7km/h - Max. 38,6km/h = Windböen - 7976.2 km

© WzWin32 - Wetterstation Oberntudorf 176m über NN . - © 1999-2019 Jürgen Pinger - Davis VantagePro2Plus

Verteilung Windrichtung-Windgeschwindigkeit Mai 2019

33154 Salzkotten-Oberntudorf, NRW

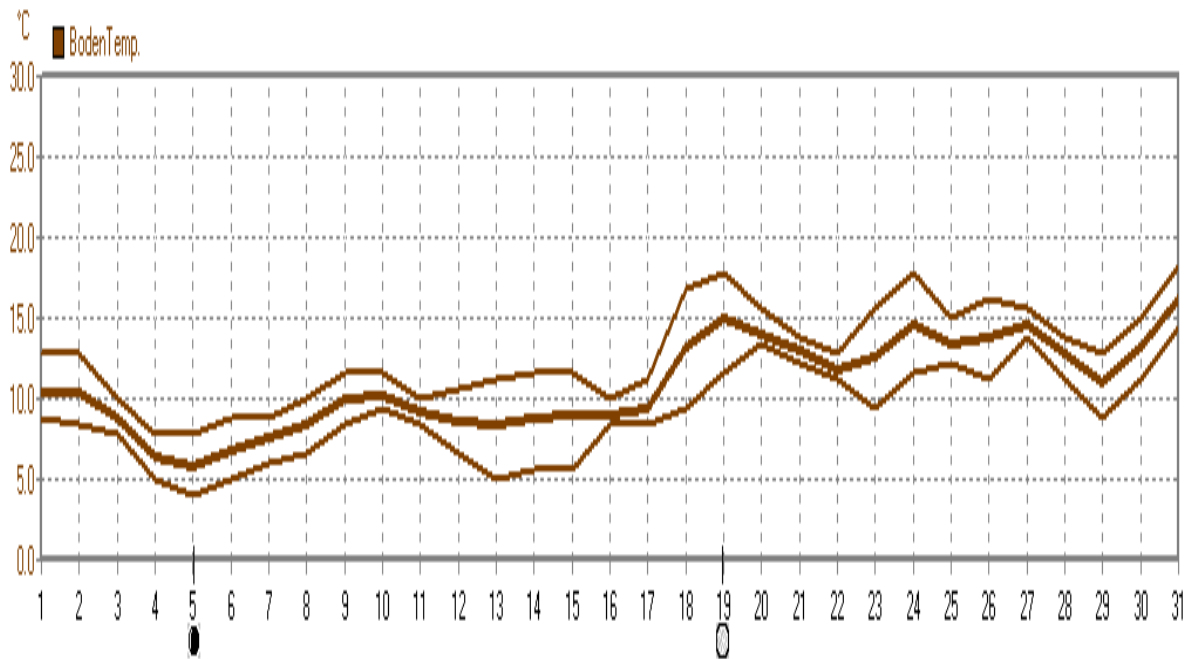


31 Werte - Ø 3,7km/h - Max. 12,9km/h - 7976.2 km

© WzWin32 - Wetterstation Oberntudorf 176m über NN . - © 1999-2019 Jürgen Pinger - Davis VantagePro2Plus

Mai 2019

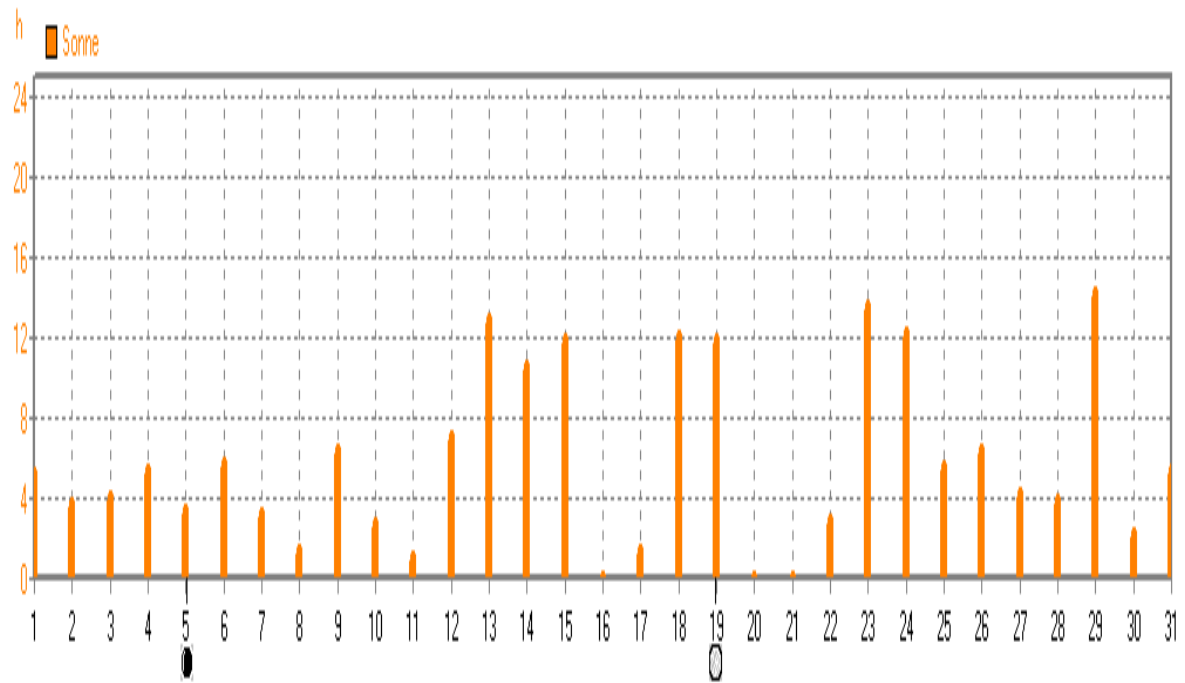
Wetterstation Oberntudorf 176m über NN



	MinWert	°C	MaxWert	°C	Durchschnitt	°C
BodenTemp.	05.05.	04:30	31.05.	15:40	18.3	10.84

Mai 2019

Wetterstation Oberntudorf 176m über NN



	MaxWert	h	Durchschnitt	h	
Sonne	29.05.	19:50	14.00	179.00h	6