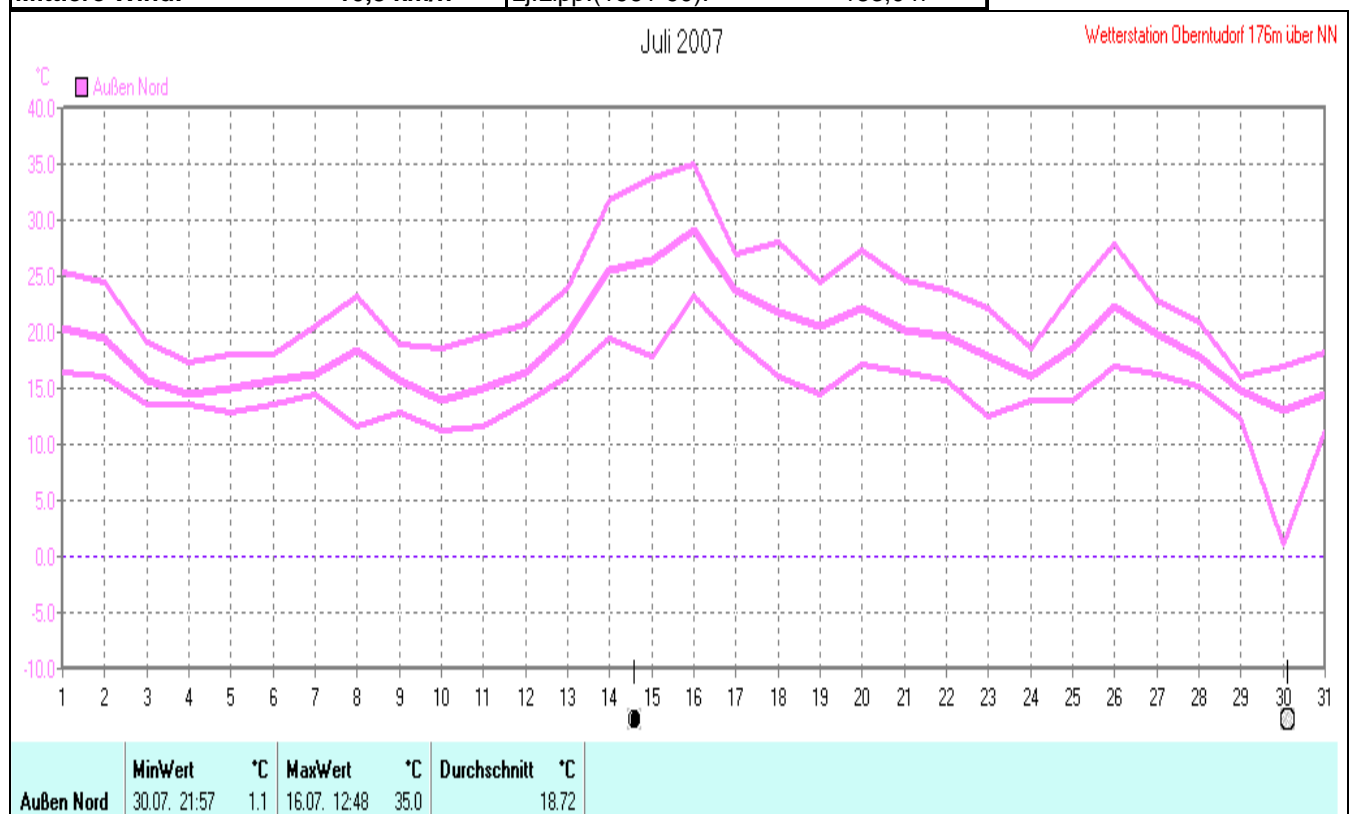


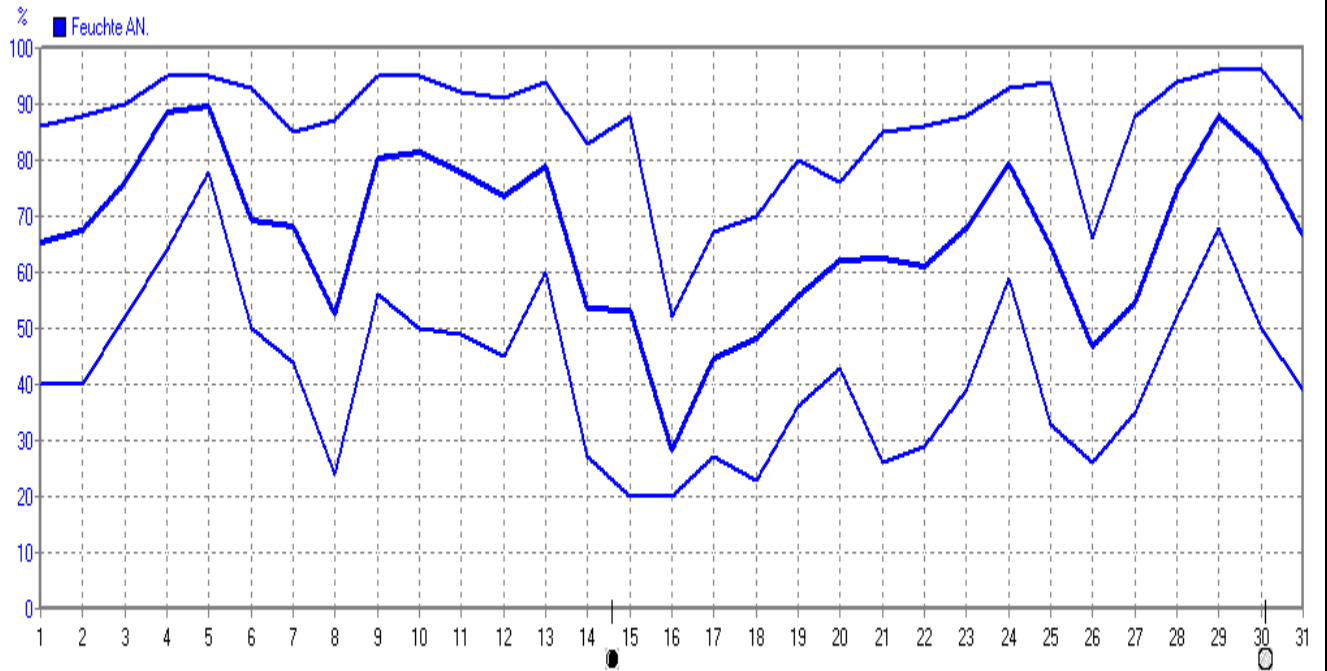
# Wettergrafiken und Tabelle Juli 2007 Station Oberntudorf

Klimadaten		Wetterstation Oberntudorf	
<b>Standortkoordinaten:</b> geogr. 08°39'47"O - 51°38'31"N			
176 m ü. NN			
<b>Monatswerte:</b> Jul 07			
<b>Temperatur: (Vj.23,9°C)</b>	<b>18,7°C</b>	Tage mit Schneedecke:	
Lj.Mittel:(Lipp.1961-90):	16,8°C	Eistage(Max<0,0°C):	
Abweichung:	1,9 K	Frosttage(MIN<0,0°C):	
Absoluts Max.:	35,0 °C	Sommertage(Max>=25°C): 10	
Absolutes Min.:	10,8°C	Heiße Tage(Max>=30°C): 3	
Bodentemperatur:	Mittel: 17,1°C	Max.:31,5°C	Min.:6,7°C
<b>Niederschlag: (Vj.58,3 mm)</b>	<b>165,5 mm</b>	<b>Luftdruck(Meereshöhe):hPa</b>	
Max.Tag:	28,1 mm	Absolutes Max.:	
Lj.Mittel(Lipp. 1961-90):	88,6 mm	Absolutes Min.:	
<b>Mittel relative Feuchte:</b>	<b>67 %</b>	Mittel:	
<b>Max. Windböe:</b>	<b>55,9 km/h</b>	Sonne h:	
<b>Mittlere Wind:</b>	<b>10,8 km/h</b>	Lj.Lipp.(1961-90):	
		229,2 h	
		183,0 h	



Juli 2007

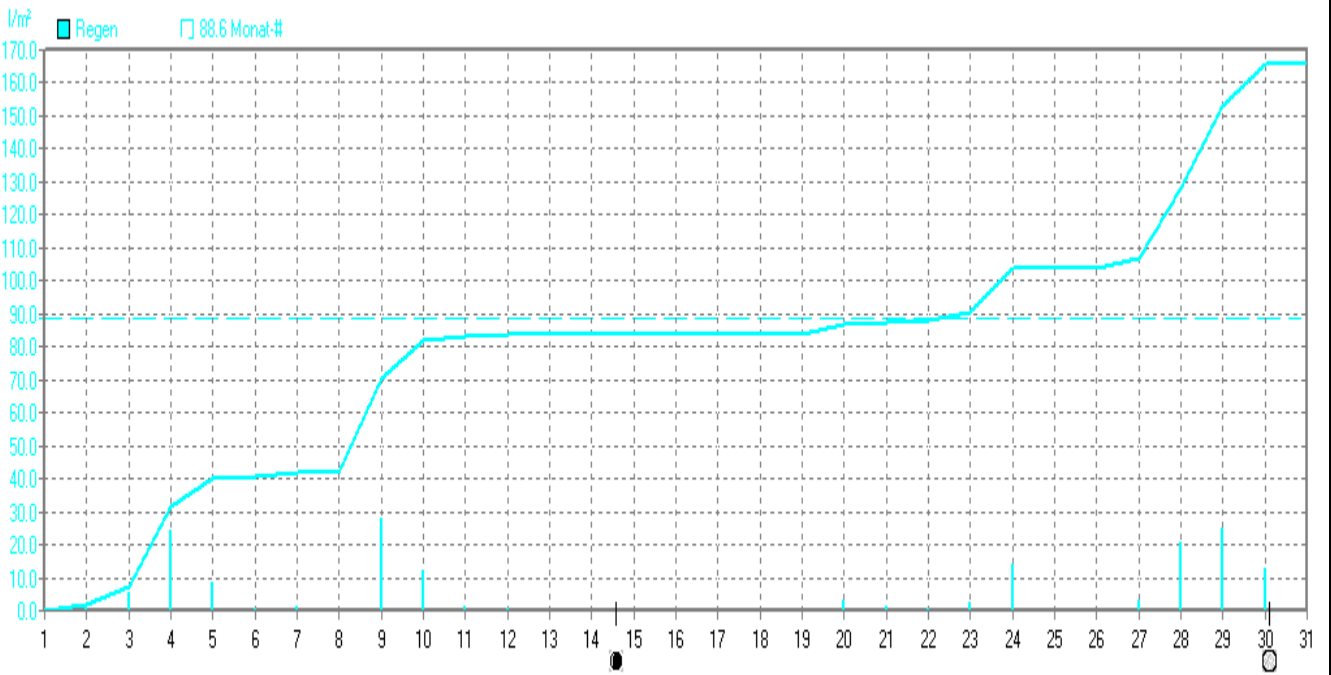
Wetterstation Oberntudorf 176m über NN



Feuchte AN.	MinWert	%	MaxWert	%	Durchschnitt	%
	15.07. 15:26	20	29.07. 14:57	96		67

Juli 2007

Wetterstation Oberntudorf 176m über NN



Regen	Regentage	MaxWert	l/m²	Gesamt	l/m²
	19	09.07. 14:26	28.1		165.5

