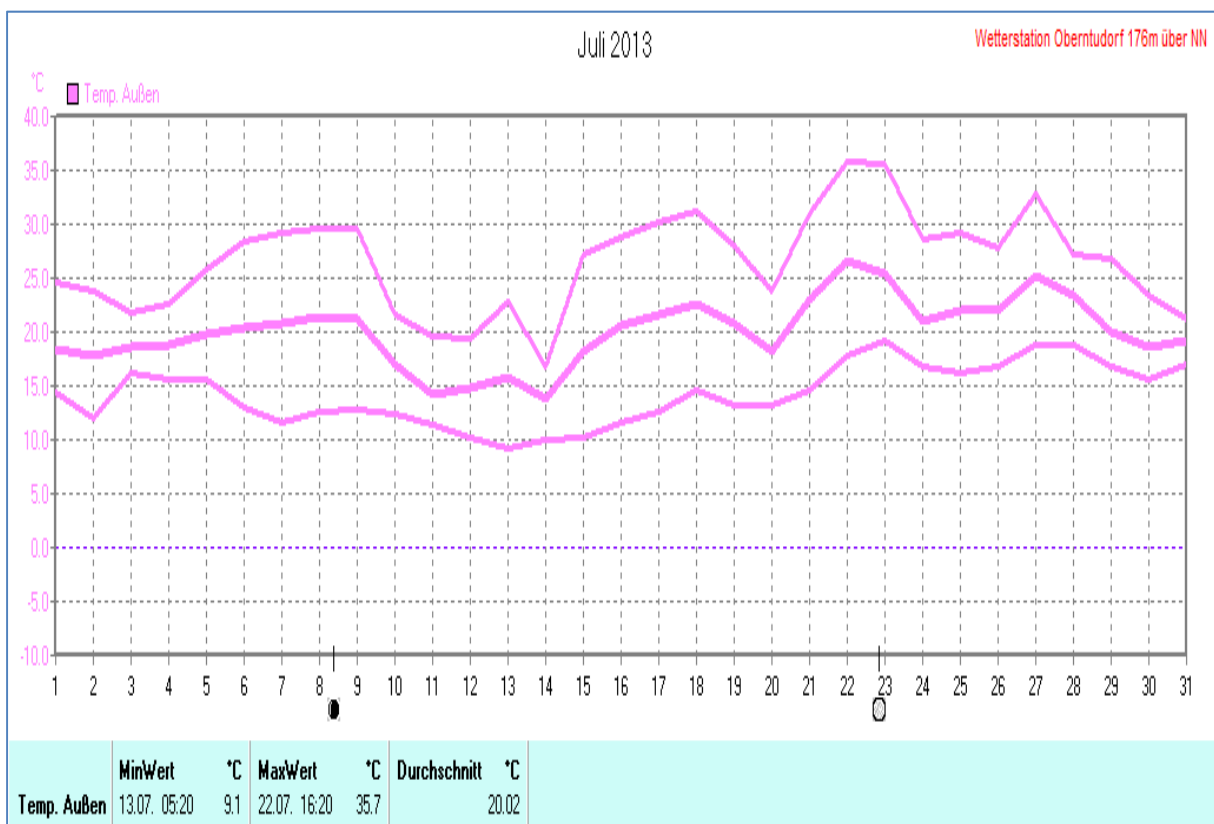
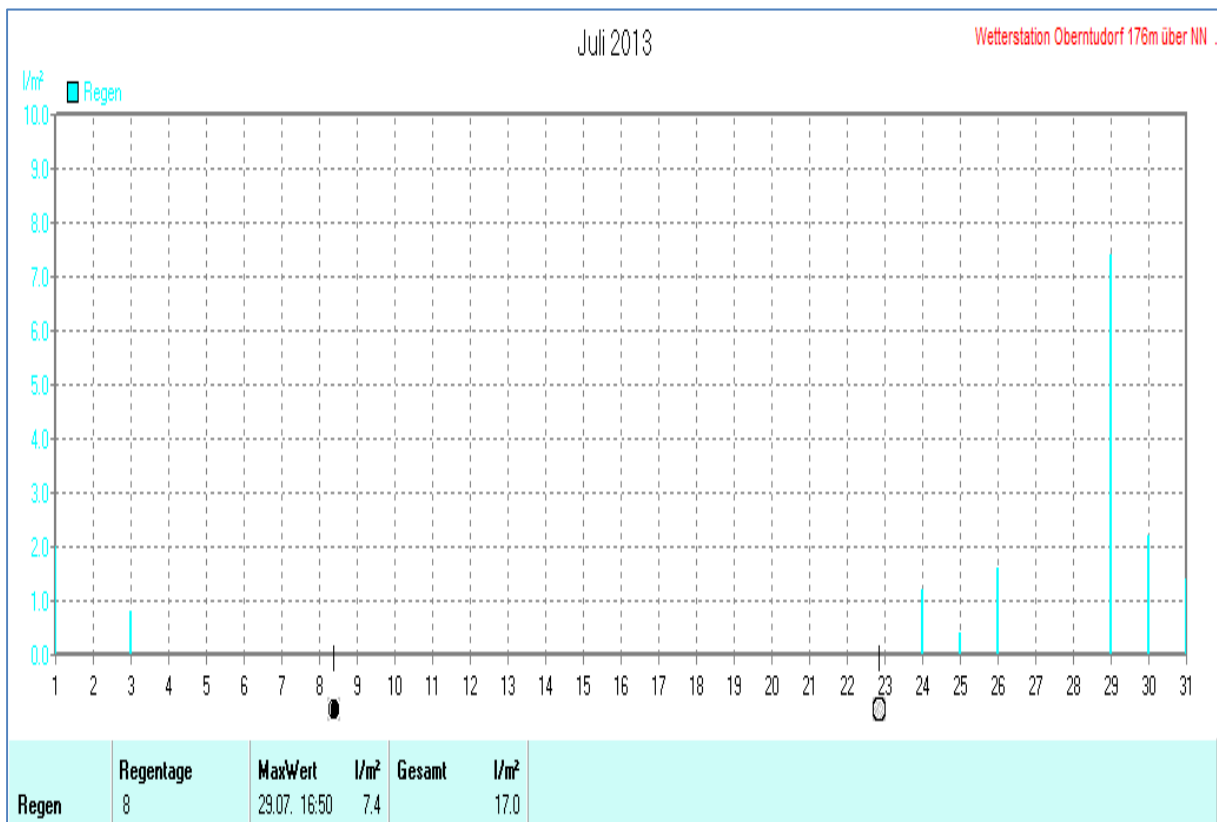
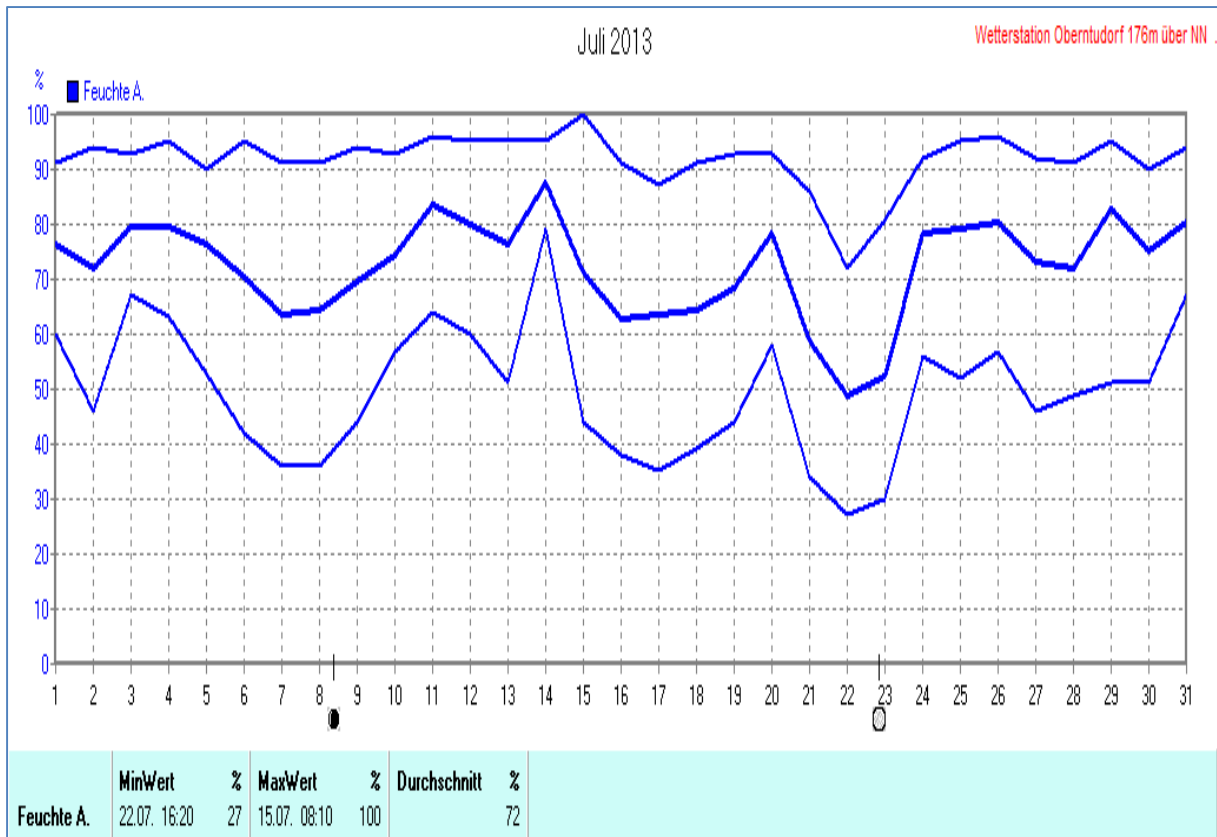
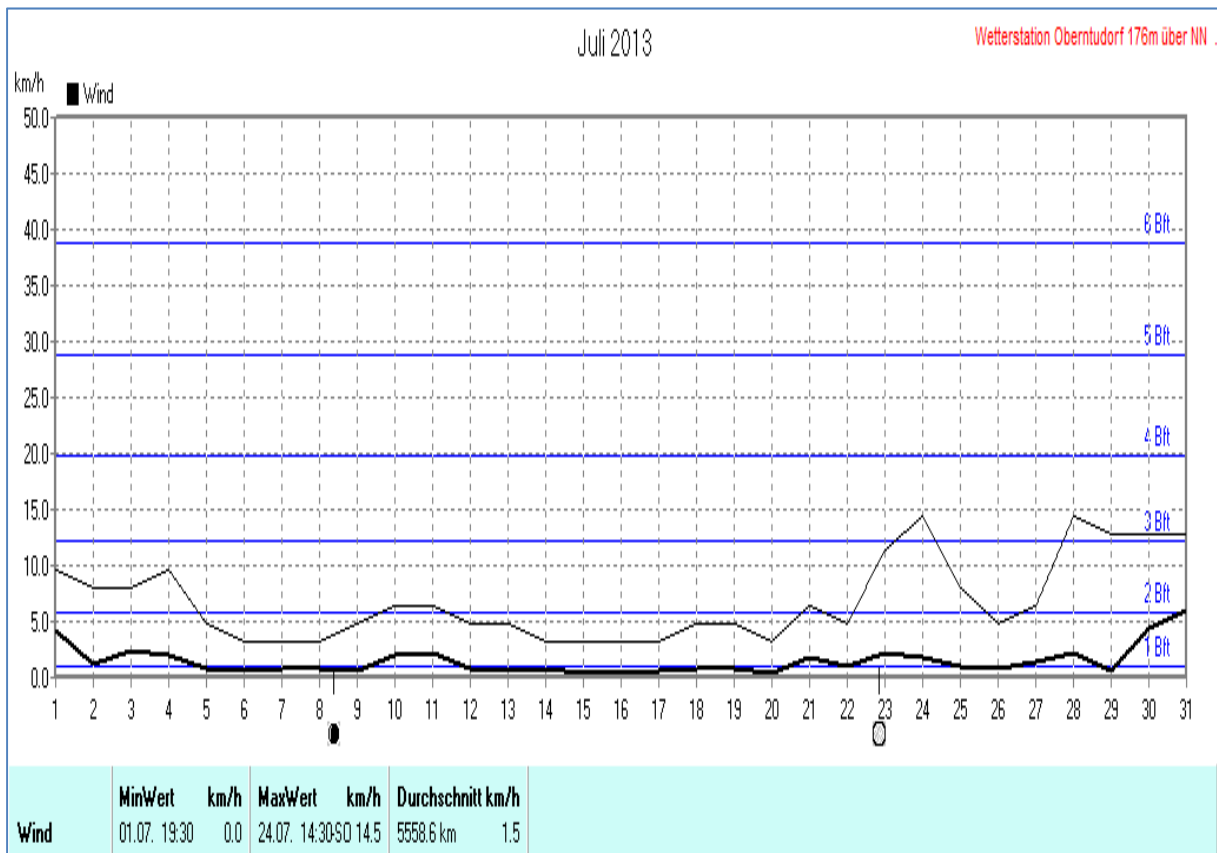
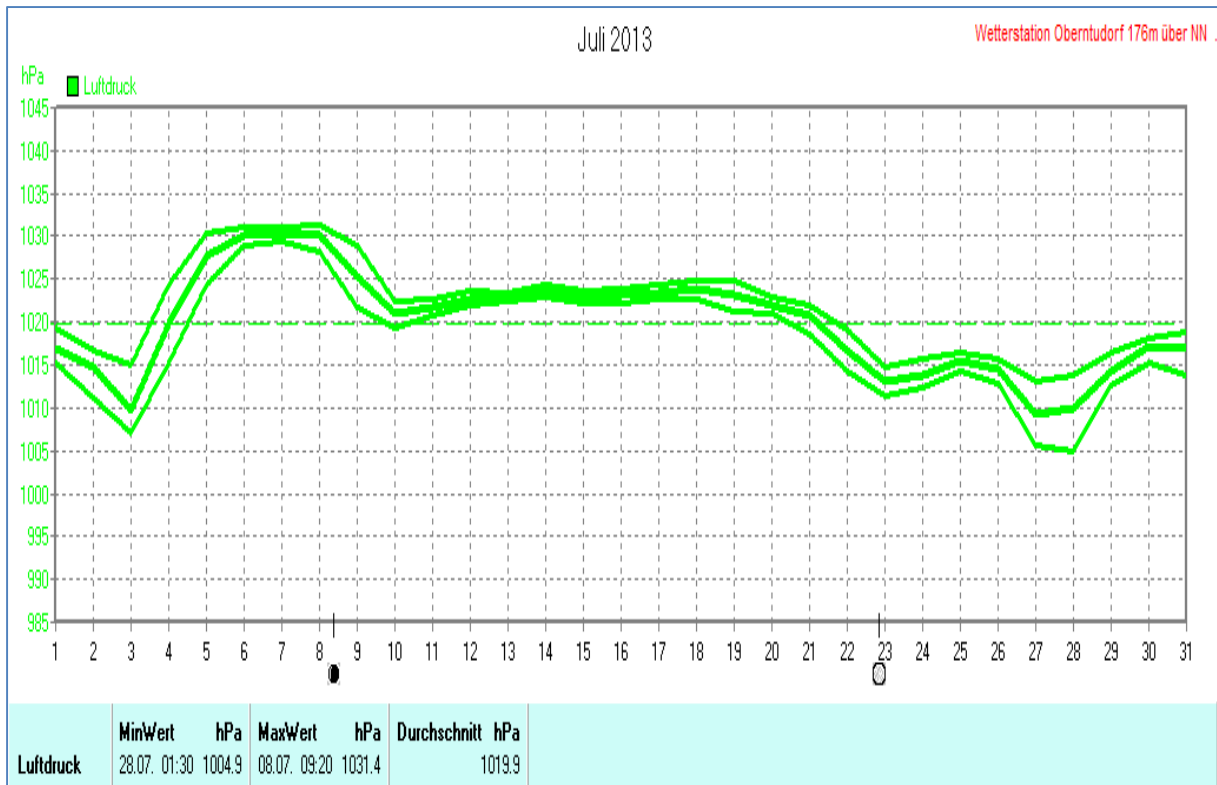


Wettertabelle und Grafiken Juli 2013 Station Oberntudorf

Wetterdaten Juli 2013 Station Oberntudorf							
Meßgröße	Minimum	Zeit	Datum	Maximum	Zeit	Datum	Durchschnitt
Temperatur Außen	9,1 °C	05:20	13.07.2013	35,7 °C	16:20	22.07.2013	20,0 °C
Temperatur Boden	10,6 °C	04:50	13.07.2013	30,0 °C	14:40	27.07.2013	19,0 °C
Taupunkt	8,2 °C	05:30	13.07.2013	21,9 °C	13:30	27.07.2013	14,3 °C
Windchill	9,1 °C	05:30	13.07.2013	35,2 °C	16:20	22.07.2013	20,0 °C
Luftfeuchte	27 %	16:20	22.07.2013	100 %	08:10	15.07.2013	72 %
Luftdruck	1004,9 hPa	01:30	28.07.2013	1031,4 hPa	09:20	08.07.2013	1019,9 hPa
Wind km/h				14,5 km/h	14:30	24.07.2013	1,5 km/h
Wind °				O-SO	14:30	24.07.2013	W
Windböen				37,0 km/h	02:50	28.07.2013	7,5 km/h
Regen l/m ²				7,4 l/m ²	16:50	29.07.2013	#17,000 l/m ²
Evapotranspiration							#127,787 l/m ²
UV-Index				8,0 UV-I	13:20	04.07.2013	3,0 UV-I
Solarstrahlung				1143 W/m ²	14:10	04.07.2013	257 W/m ²
Sonne h				14:30 h	21:20	08.07.2013	#308:50 h

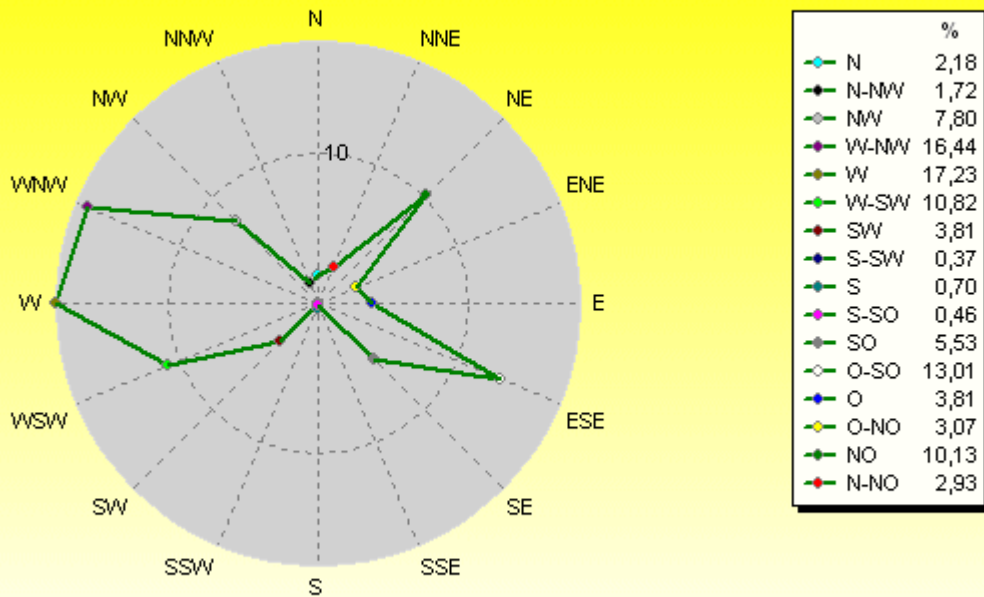






Verteilung Windrichtung Juli 2013

33154 Salzkotten-Oberntudorf, NRW

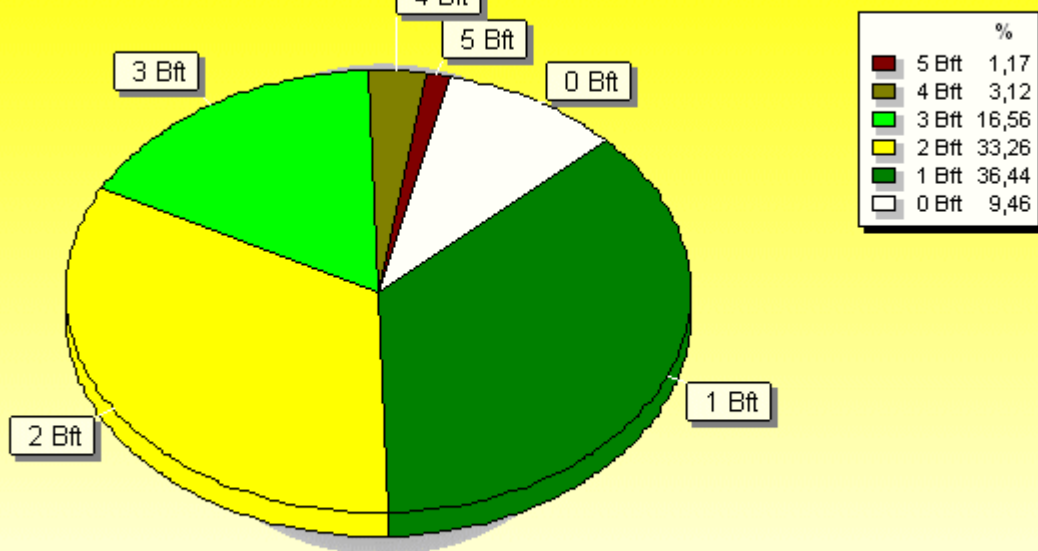


2153 / 2309 Werte -> 51.7% Windstille - Ø 1,5km/h - Max. 37,0km/h = Windböen - 5558.6 km

© WzWin32 - Wetterstation Oberntudorf 176m über NN - © 1999-2013 Jürgen Pinger - Davis VantagePro2Plus

Windböen: Verteilung Windstärke Juli 2013

33154 Salzkotten-Oberntudorf, NRW



4462 Werte - Ø 7,5km/h - Max. 37,0km/h = Windböen - 5558.6 km

© WzWin32 - Wetterstation Oberntudorf 176m über NN - © 1999-2013 Jürgen Pinger - Davis VantagePro2Plus

