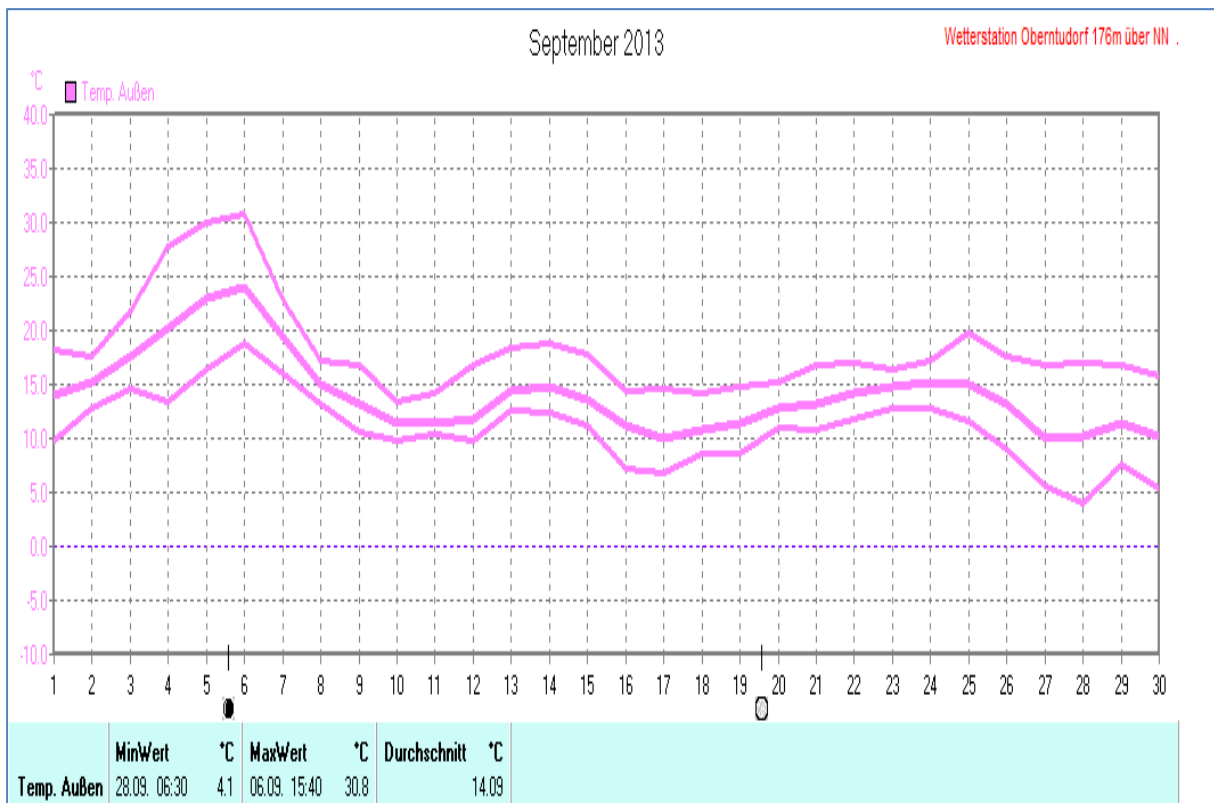
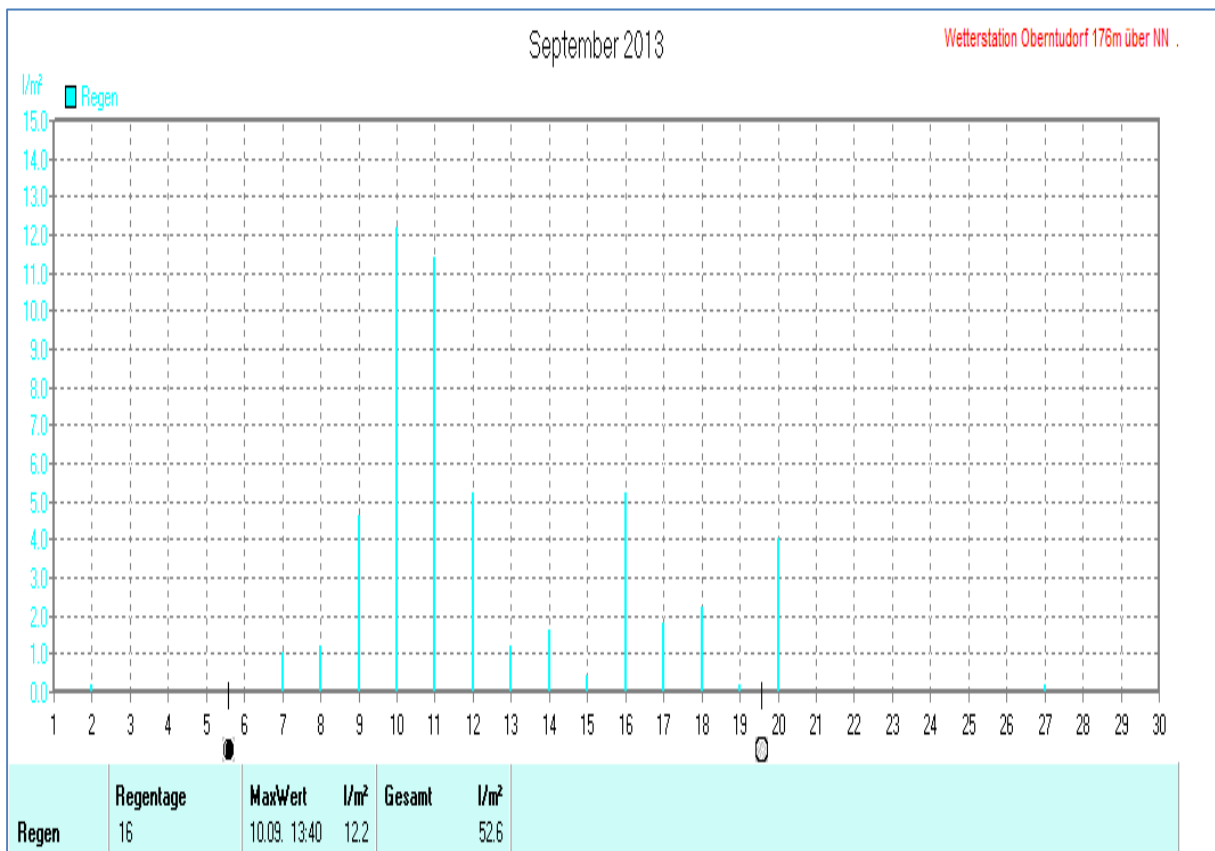
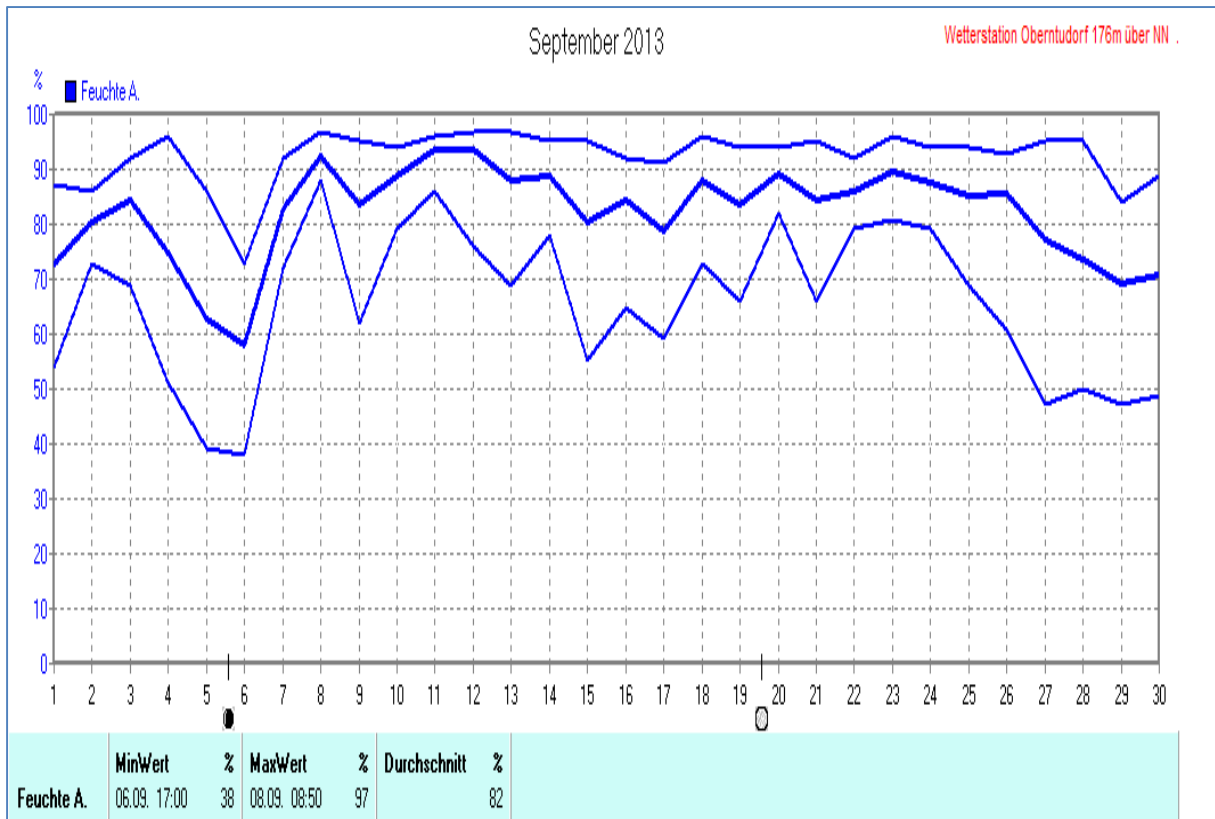


Wettertabelle und Grafiken September 2013 Station Oberntudorf

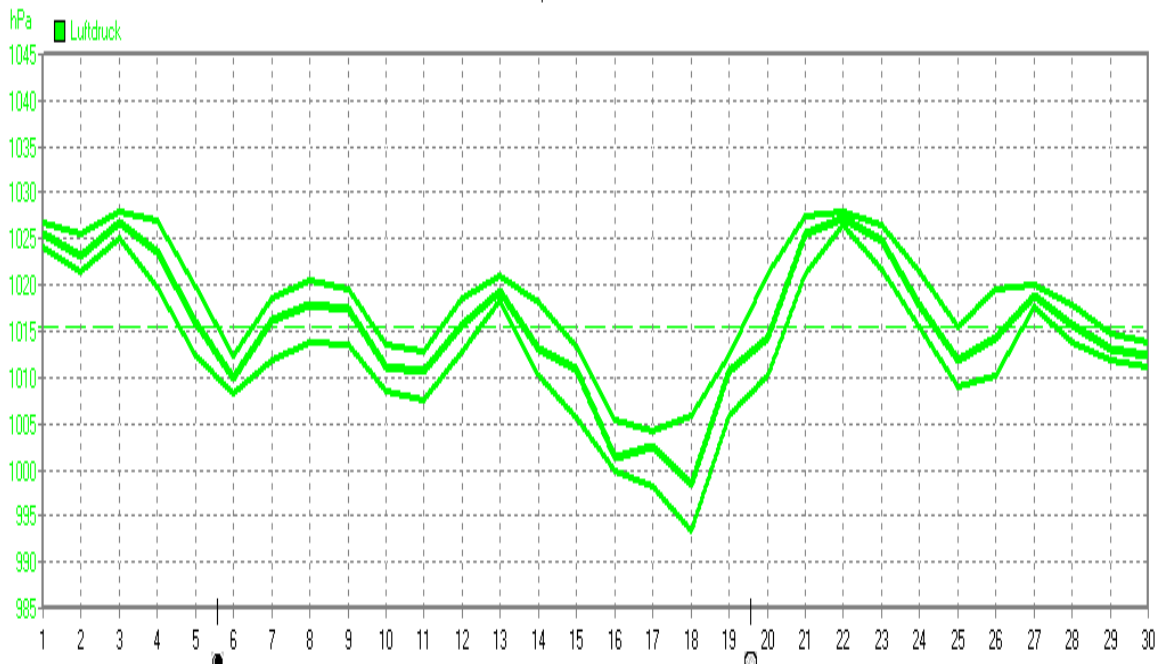
<u>Wetterdaten September 2013 Station Oberntudorf</u>							
Meßgröße	Minimum	Zeit	Datum	Maximum	Zeit	Datum	Durchschnitt
Temperatur Außen	4,1 °C	06:30	28.09.2013	30,8 °C	15:40	06.09.2013	14,1 °C
Temperatur Boden	0,0 °C	18:50	30.09.2013	30,0 °C	16:00	06.09.2013	13,8 °C
Luftfeuchte Außen	38 %	17:00	06.09.2013	97 %	08:50	08.09.2013	82 %
Luftdruck	993,3 hPa	04:30	18.09.2013	1028,0 hPa	14:20	03.09.2013	1015,6 hPa
Wind km/h				16,1 km/h	05:50	10.09.2013	2,4 km/h
Wind °				W-SW	05:50	10.09.2013	W
Regen l/m²				12,2 l/m²	13:40	10.09.2013	#52,600 l/m²
Evapotransp.							#44,069 l/m²
Solar				947 W/m²	12:30	15.09.2013	119 W/m²
Sonne h				11:10 h	19:50	04.09.2013	#145:00 h





September 2013

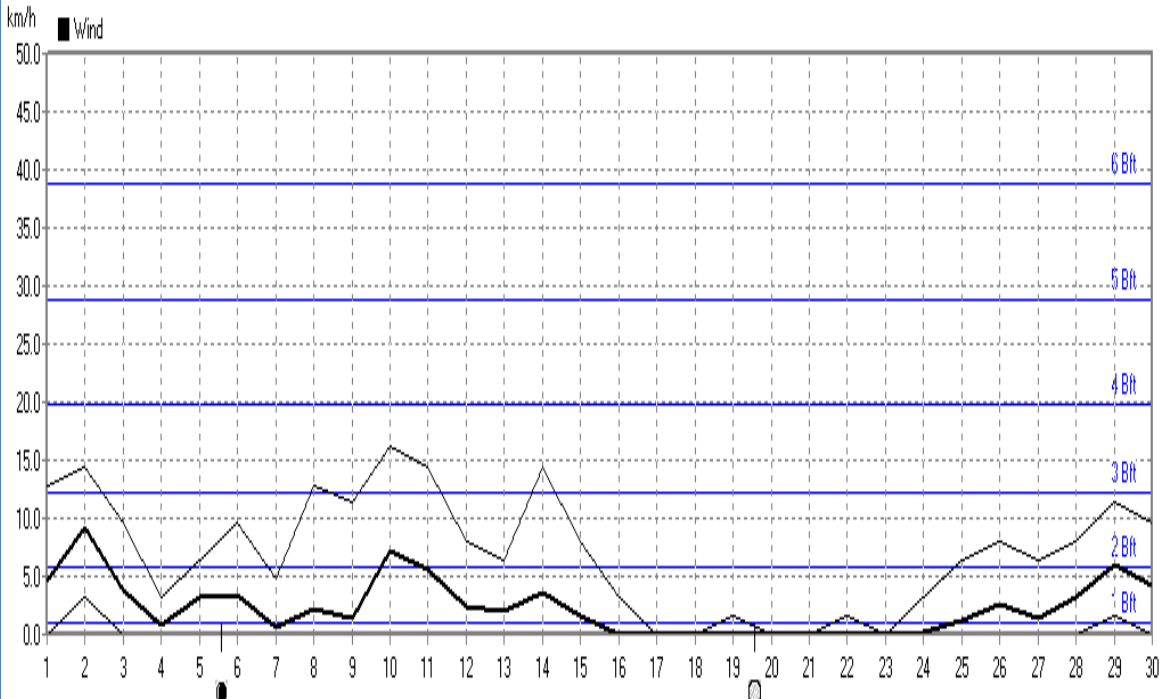
Wetterstation Oberntudorf 176m über NN



Luftdruck	MinWert	hPa	MaxWert	hPa	Durchschnitt	hPa
	18.09. 04:30	993.3	03.09. 14:20	1028.0		1015.6

September 2013

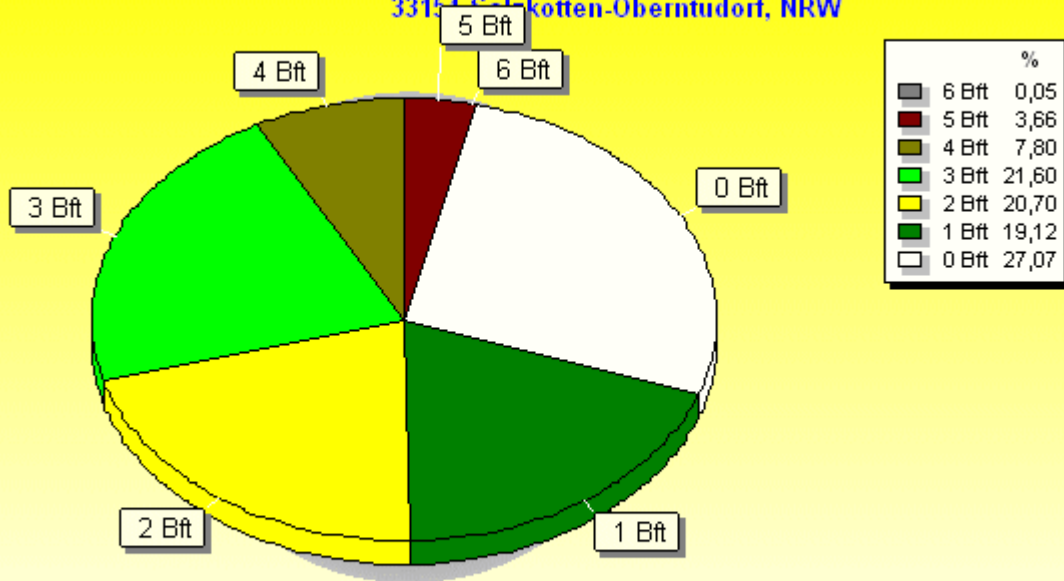
Wetterstation Oberntudorf 176m über NN



Wind	MinWert	km/h	MaxWert	km/h	Durchschnitt	km/h
	01.09. 00:00	0.0	10.09. 05:50G	16.1	6246.5 km	2.4

Windböen: Verteilung Windstärke September 2013

33154 Salzkotten-Oberntudorf, NRW

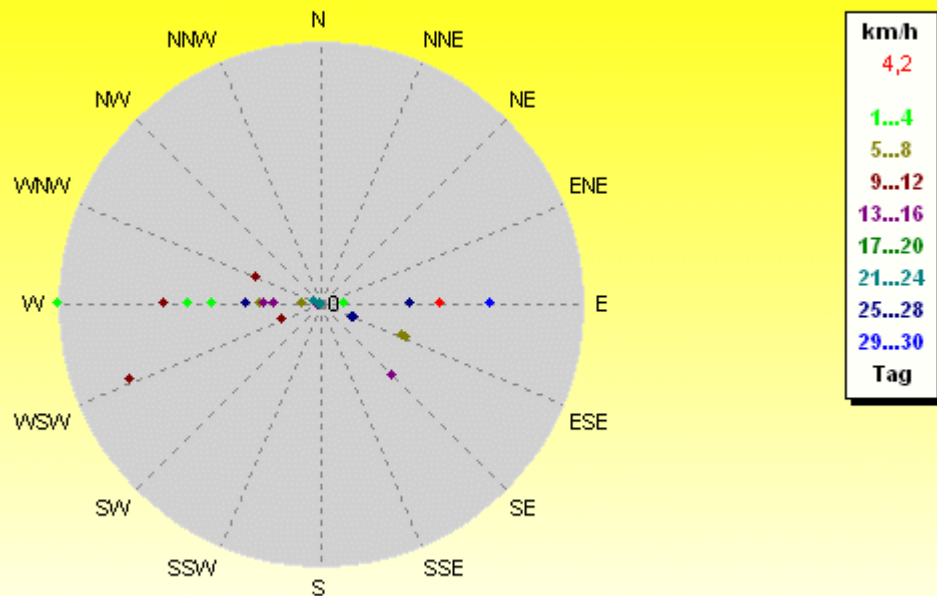


4319 Werte - Ø 8,7km/h - Max. 38,6km/h = Windböen - 6246.5 km

© WzWin32 - Wetterstation Oberntudorf 176m über NN - © 1999-2013 Jürgen Pinger - Davis VantagePro2Plus

Verteilung Windrichtung/Windgeschwindigkeit September 2013

33154 Salzkotten-Oberntudorf, NRW

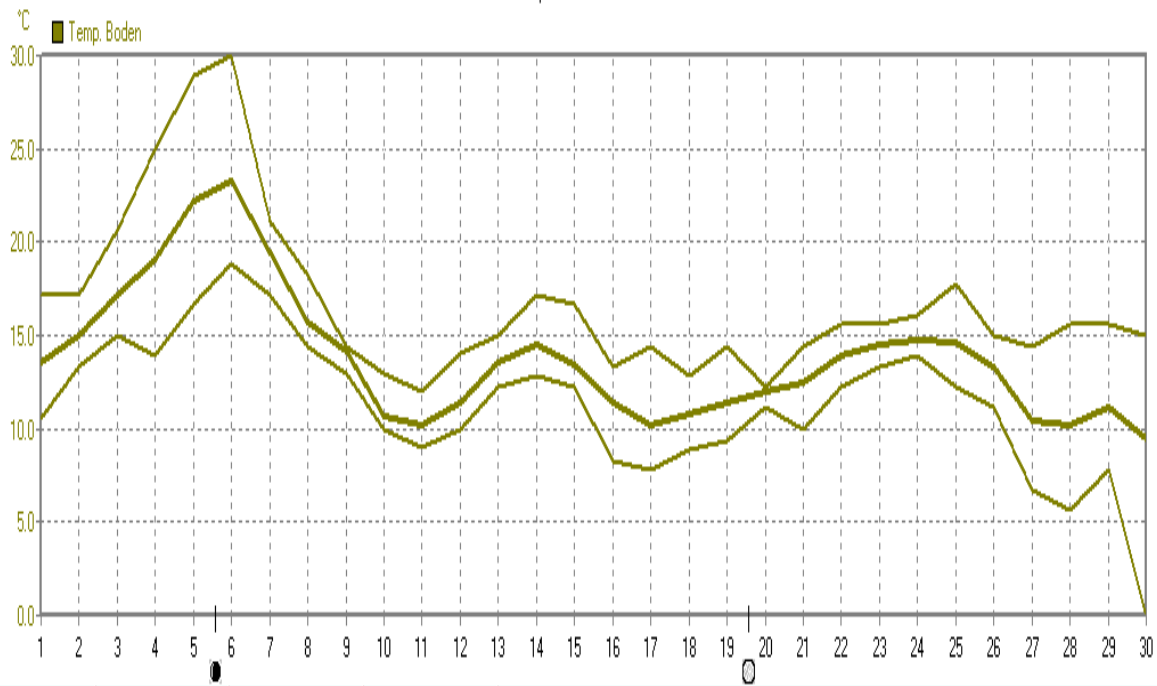


30 Werte - Ø 2,4km/h - Max. 16,1km/h - 6246.5 km

© WzWin32 - Wetterstation Oberntudorf 176m über NN - © 1999-2013 Jürgen Pinger - Davis VantagePro2Plus

September 2013

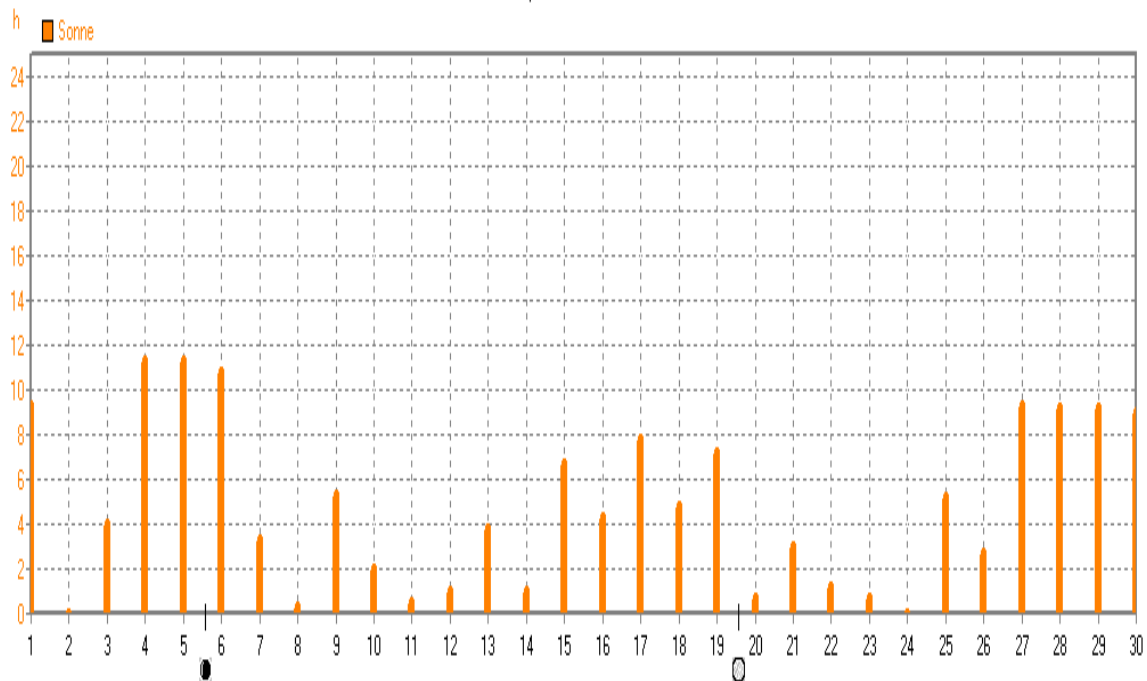
Wetterstation Oberntudorf 176m über NN



Temp. Boden	MinWert °C	MaxWert °C	Durchschnitt °C		
	30.09. 18:50	0.0	06.09. 16:00	30.0	13.80

September 2013

Wetterstation Oberntudorf 176m über NN



Sonne	MaxWert h	Durchschnitt h		
	04.09. 19:50	11.17	145:00 h	5