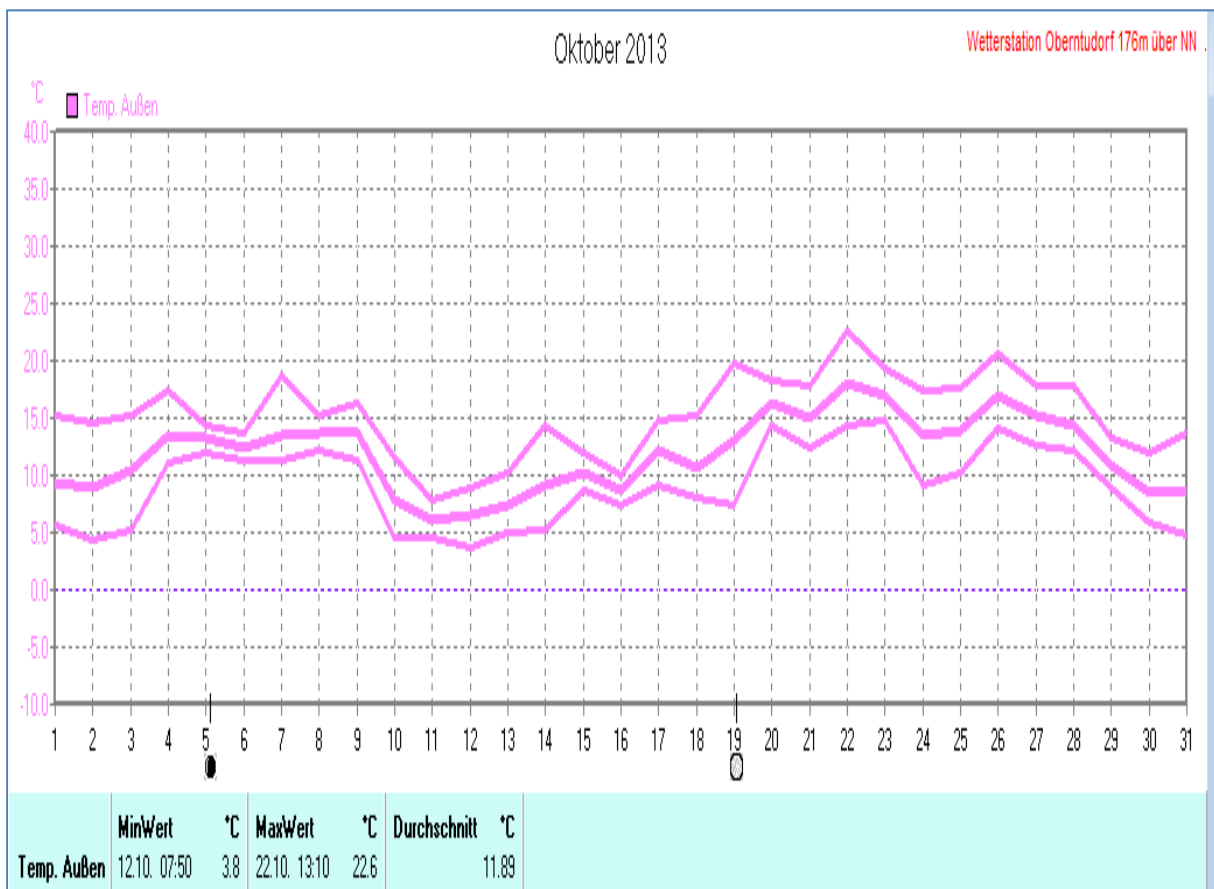
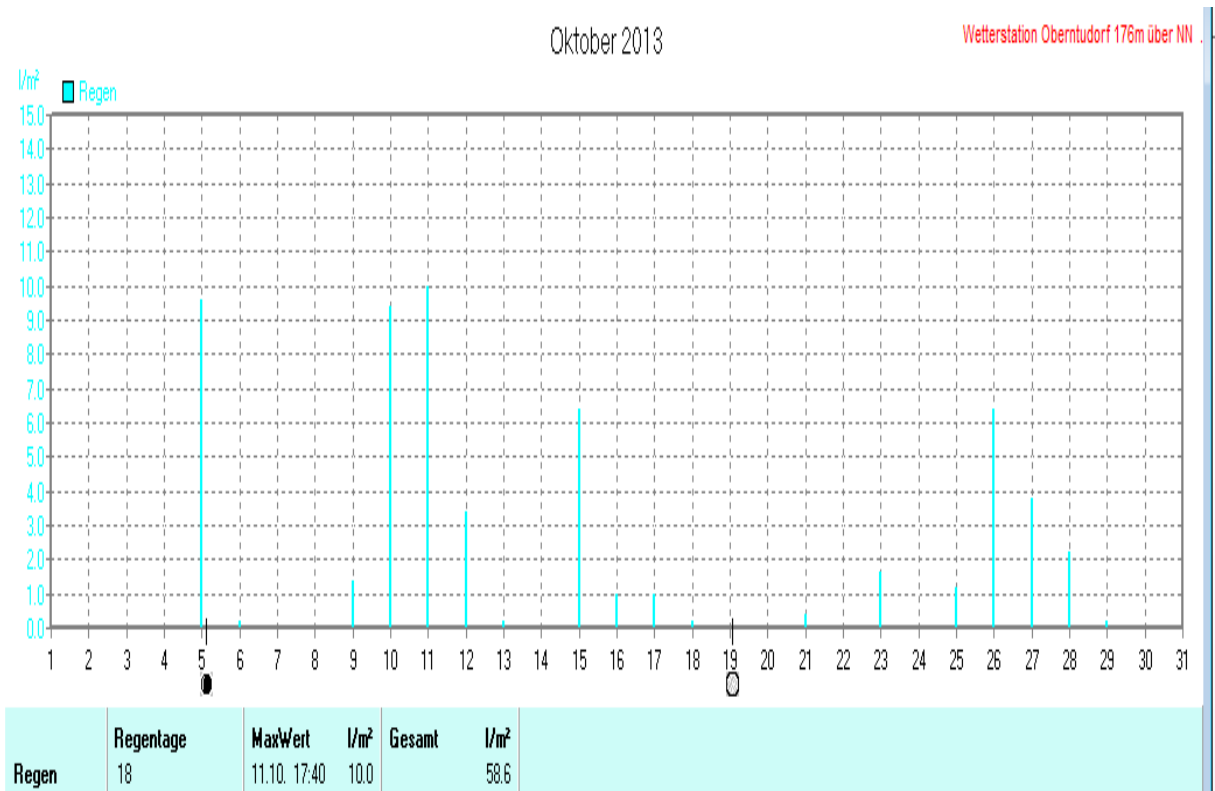
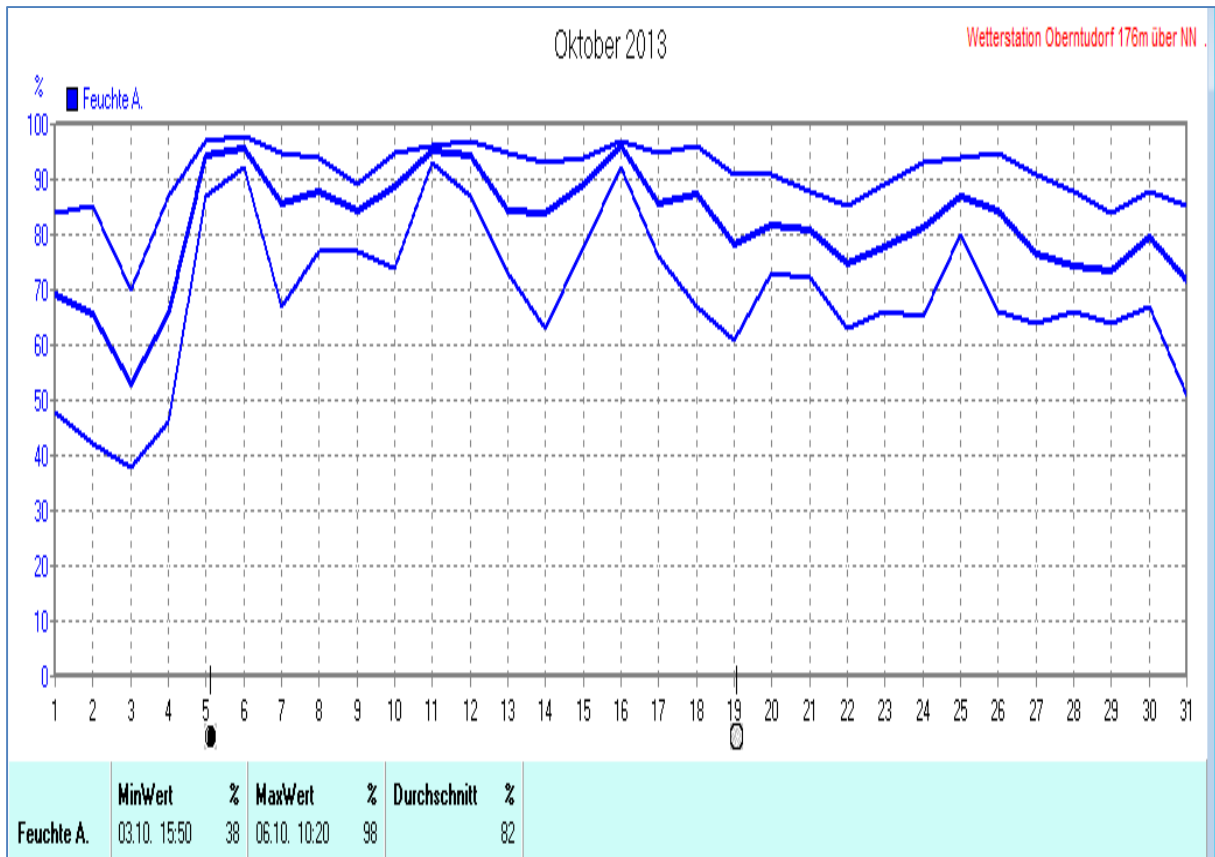
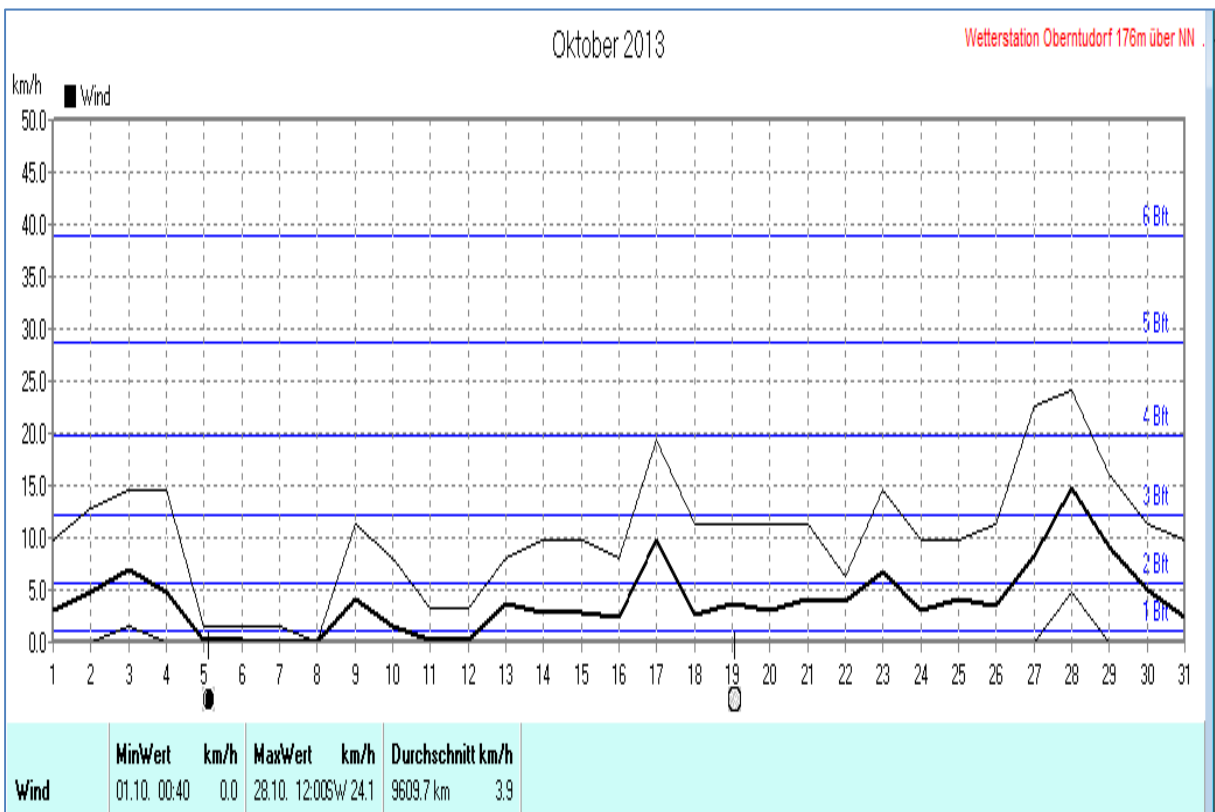
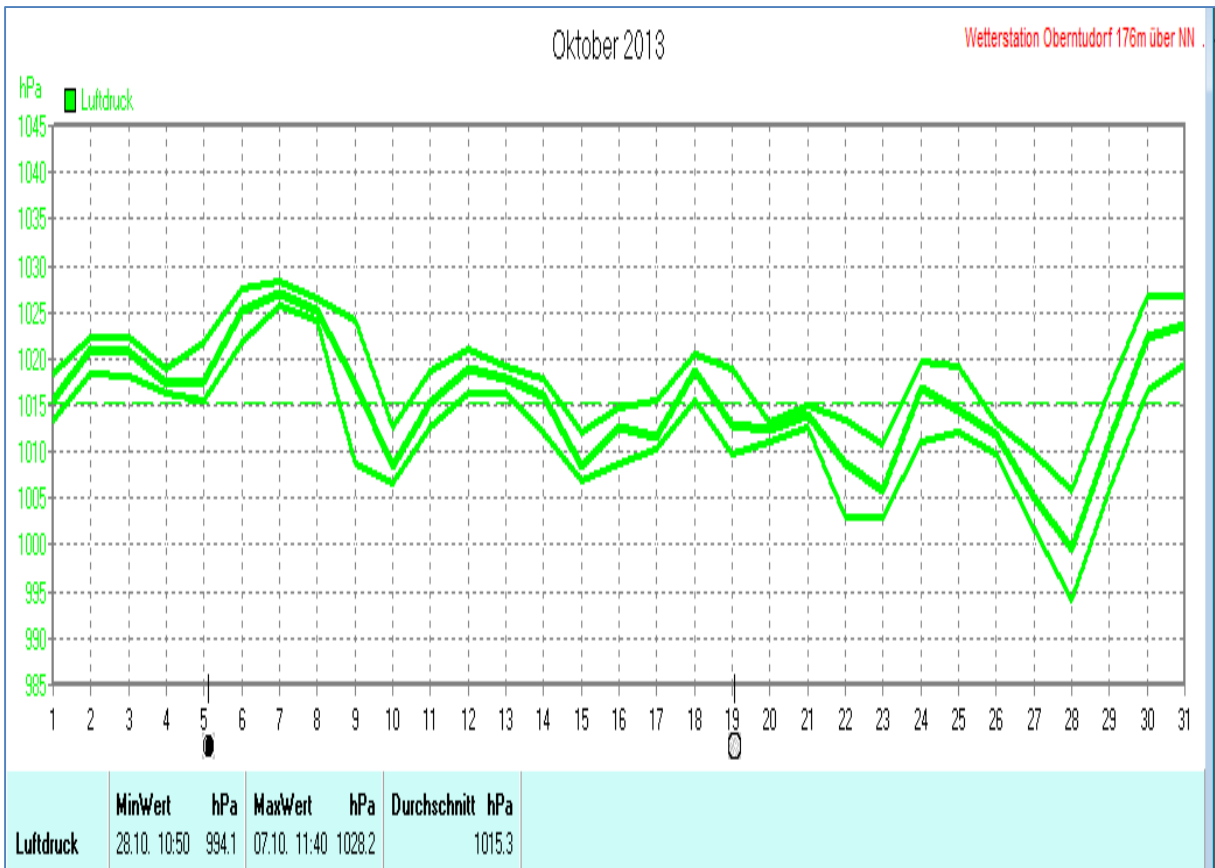


Wettertabelle und Grafiken Oktober 2013 Station Oberntudorf

Wetterdaten Oktober 2013 Station Oberntudorf							
Meßgröße	Minimum	Zeit	Datum	Maximum	Zeit	Datum	Durchschnitt
Temperatur Außen	3,8 °C	07:50	12.10.2013	22,6 °C	13:10	22.10.2013	11,9 °C
Temperatur Boden	5,0 °C	07:10	02.10.2013	20,6 °C	13:20	22.10.2013	11,6 °C
Luftfeuchte Außen	38 %	15:50	03.10.2013	98 %	10:20	06.10.2013	82 %
Luftdruck	994,1 hPa	10:50	28.10.2013	1028,2 hPa	11:40	07.10.2013	1015,3 hPa
Wind km/h				24,1 km/h	12:00	28.10.2013	3,9 km/h
Wind °				SW	12:00	28.10.2013	W-SW
Regen l/m ²				10,0 l/m ²	17:40	11.10.2013	#58,600 l/m ²
Evapotransp.							#30,471 l/m ²
Solar				668 W/m ²	14:20	10.10.2013	74 W/m ²

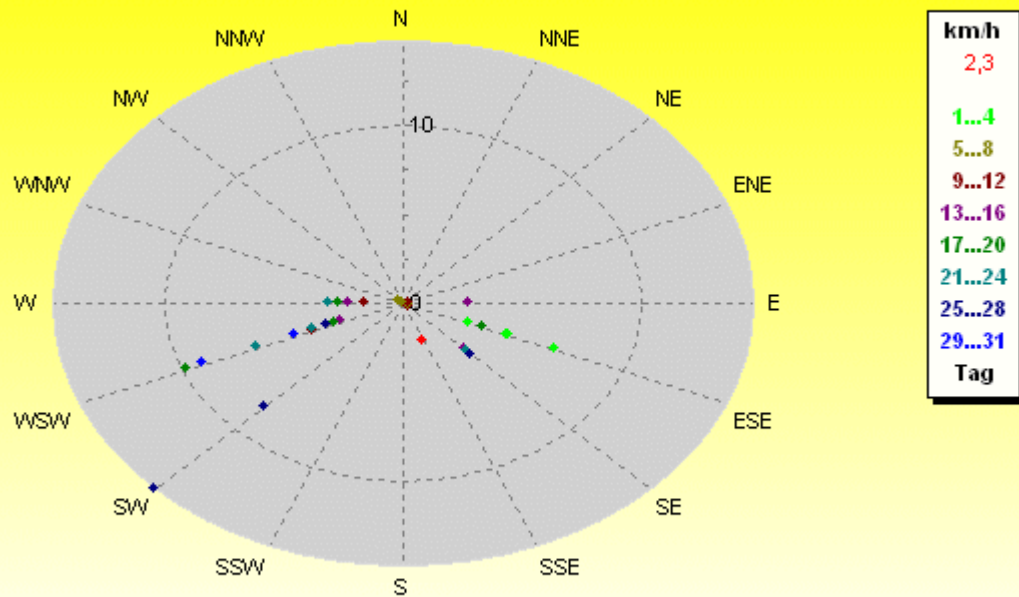






Verteilung Windrichtung/Windgeschwindigkeit Oktober 2013

33154 Salzkotten-Oberntudorf, NRW

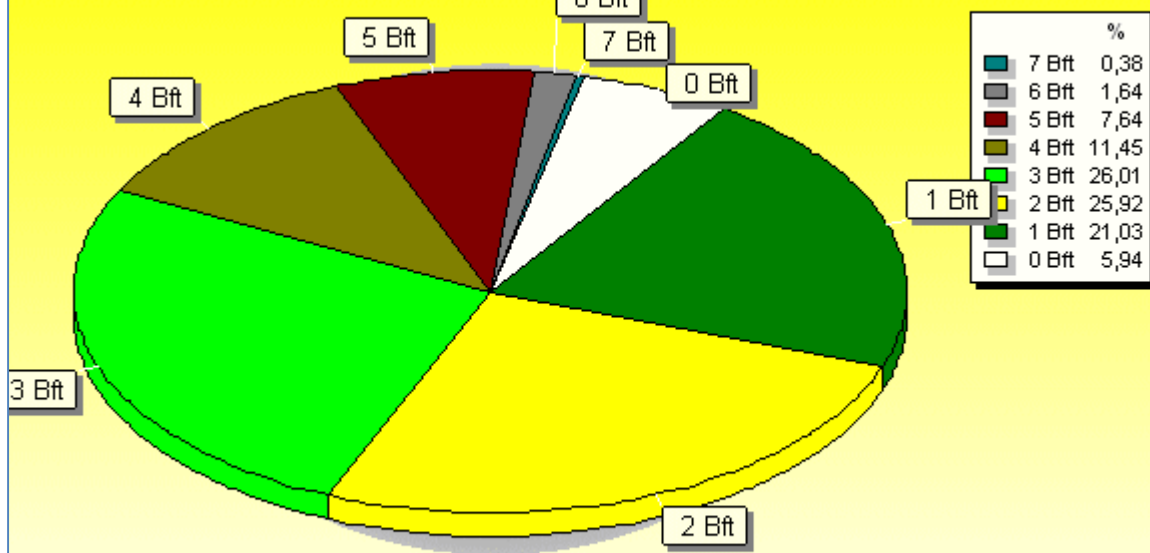


31 Werte - Ø 3,9km/h - Max. 24,1km/h - 9609.7 km

© WzWin32 - Wetterstation Oberntudorf 176m über NN . - © 1999-2013 Jürgen Pinger - Davis VantagePro2Plus

Windböen: Verteilung Windstärke Oktober 2013

33154 Salzkotten-Oberntudorf, NRW



4464 Werte - Ø 12,9km/h - Max. 61,2km/h = Windböen - 9609.7 km

© WzWin32 - Wetterstation Oberntudorf 176m über NN . - © 1999-2013 Jürgen Pinger - Davis VantagePro2Plus

