

Wettergrafiken und Tabelle September 2007 Station Schlangen BK

Klimadaten Wetterstation Schlangen BK

Standortkoordinaten: geogr. 08°43' "O - 51°47' "N

172 m ü. NN

Monatswerte: Sept. 07

Temperaturmittel: 13,2 °C (Vj. 18,0 °C)

Lj.Mittel:(Lipp.1961-90): 13,8 °C

Abweichung 0,6 °C

Absoluts Max.: 22,9 °C

Absolutes Min 5,2 °C

Tage mit Schneedecke:

Eistage(Max<0,0°C):

Frosttage(MIN<0,0°C):

Sommertage(Max>=25°C): **0**

Heiße Tage(Max>=30°C): **0**

Niederschlagssumme: 209,5 mm (Vj. 24,1 mm)

Max.Tag: 76,7 mm

Lj.Mittel(Lipp. 1961-90): 70,4 mm

Mittel relative Feuchte: 78,0 %

Max. Windböe: 41,2 km/h

Mittlere Wind: 6,6 km/h

Luftdruck(Meereshöhe):hPa

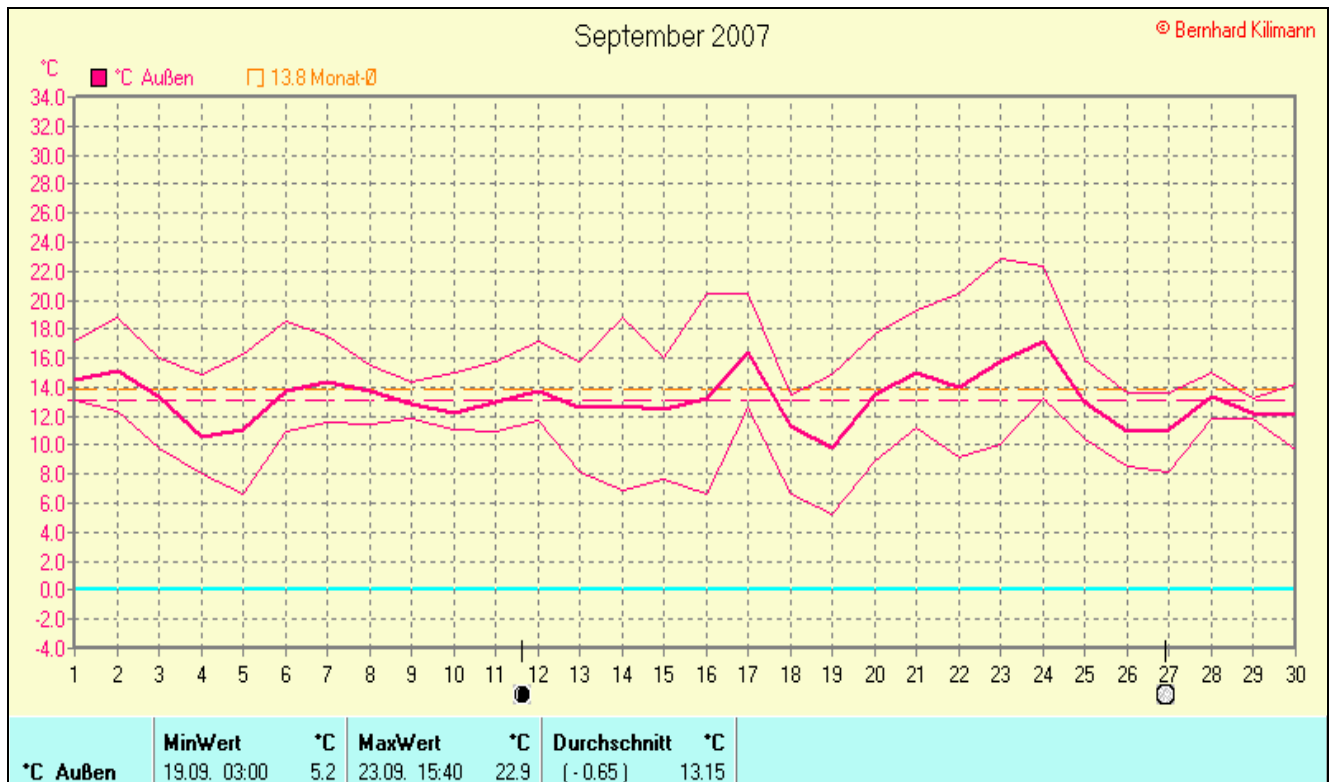
Absolutes Max.: 1028

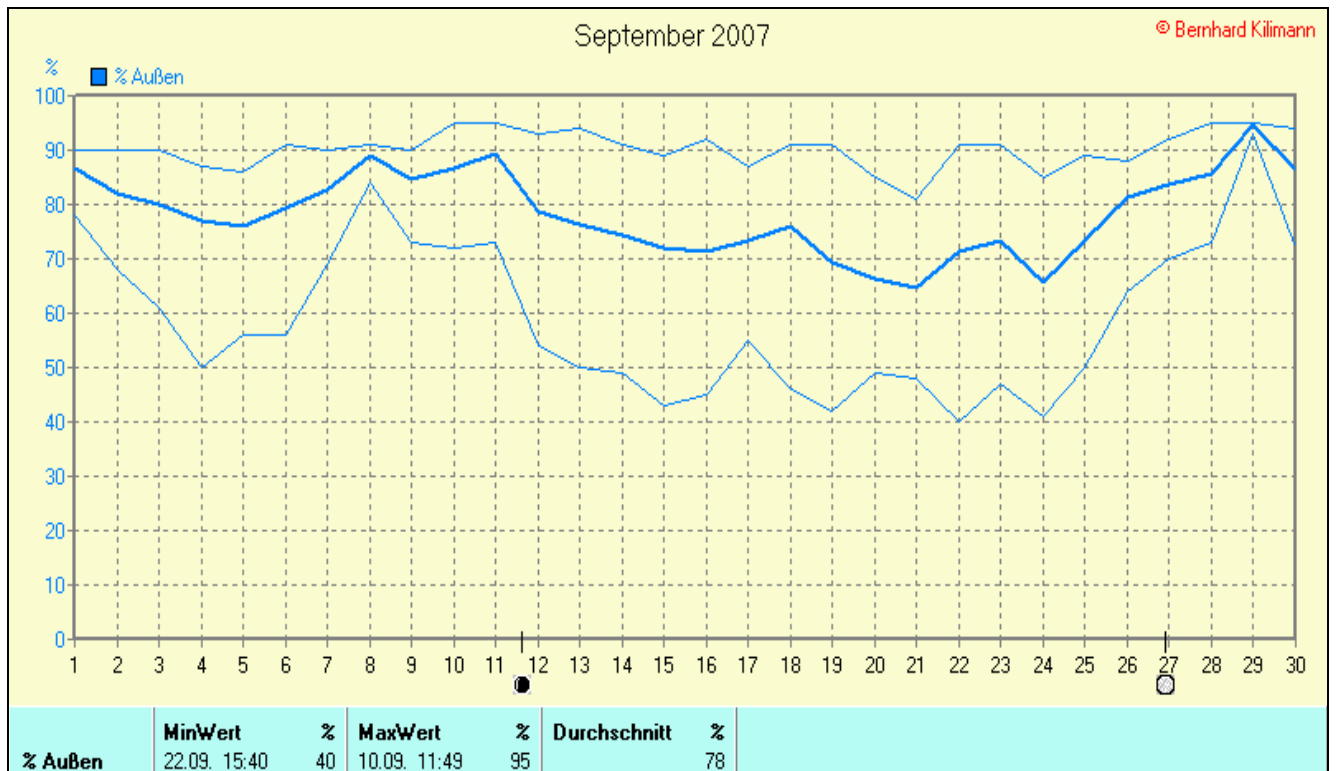
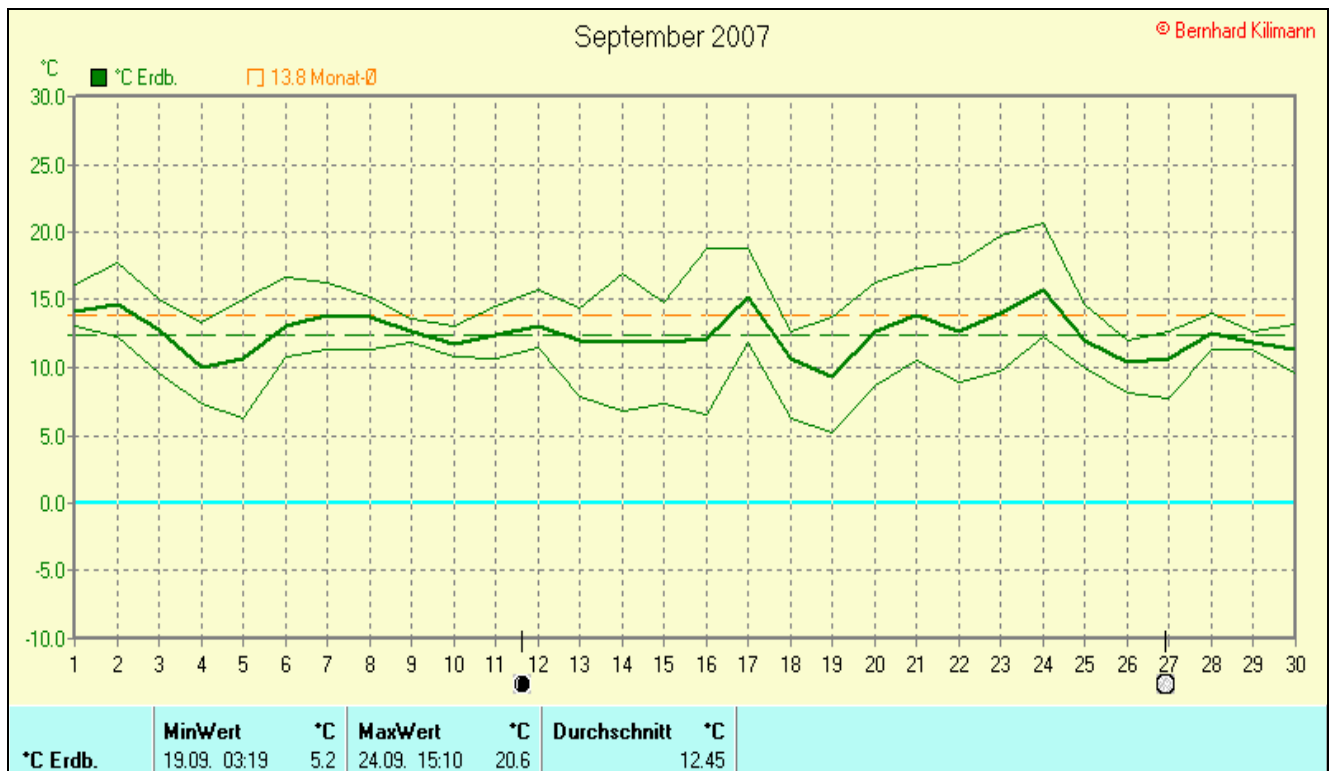
Absolutes Min.: 1002

Mittel: 1018

Sonnenscheindauer: 119,4 h

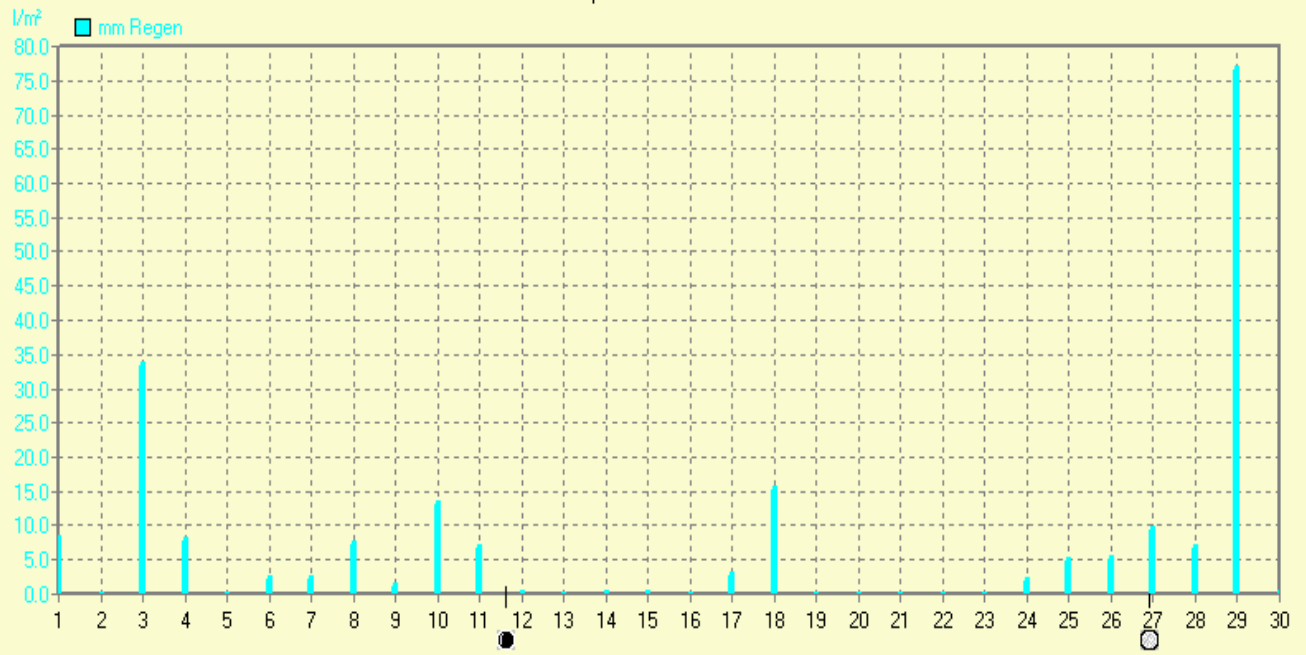
Lj.Mittel(Lipp.1961-90): 130,4 h





September 2007

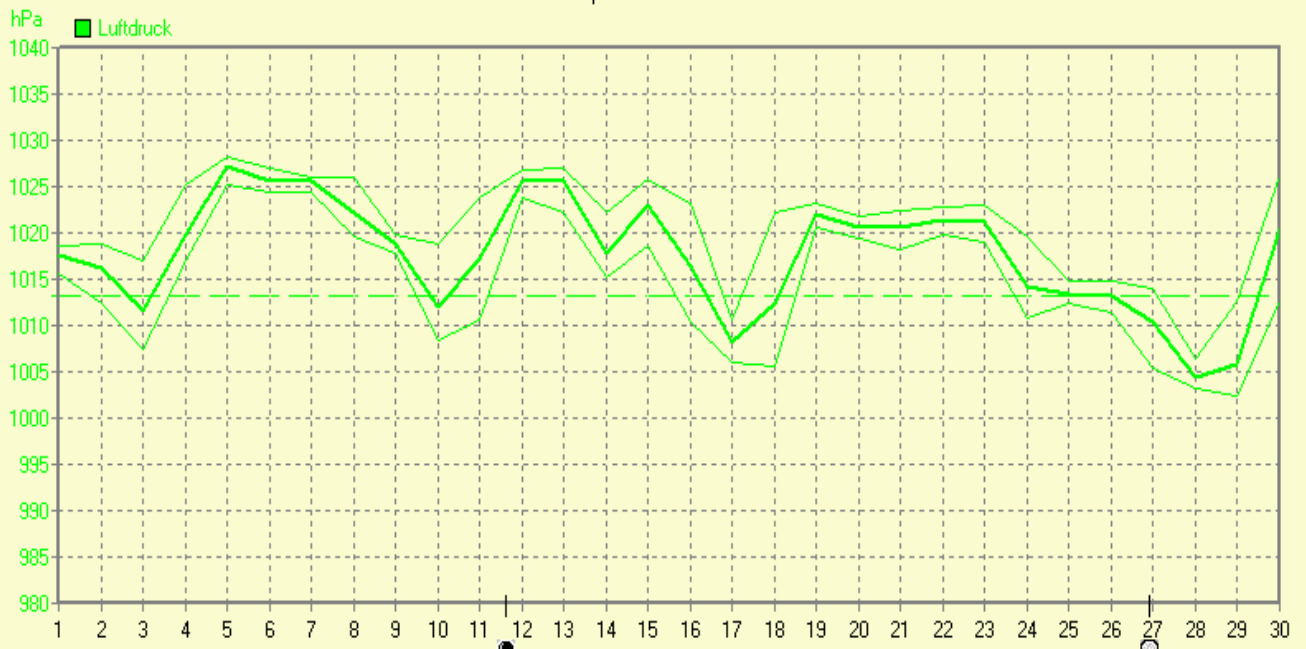
© Bernhard Kilmann



mm Regen	Regentage	MaxWert	l/m²	Gesamt	l/m²
	21	29.09. 15:41	76.7	209.5	

September 2007

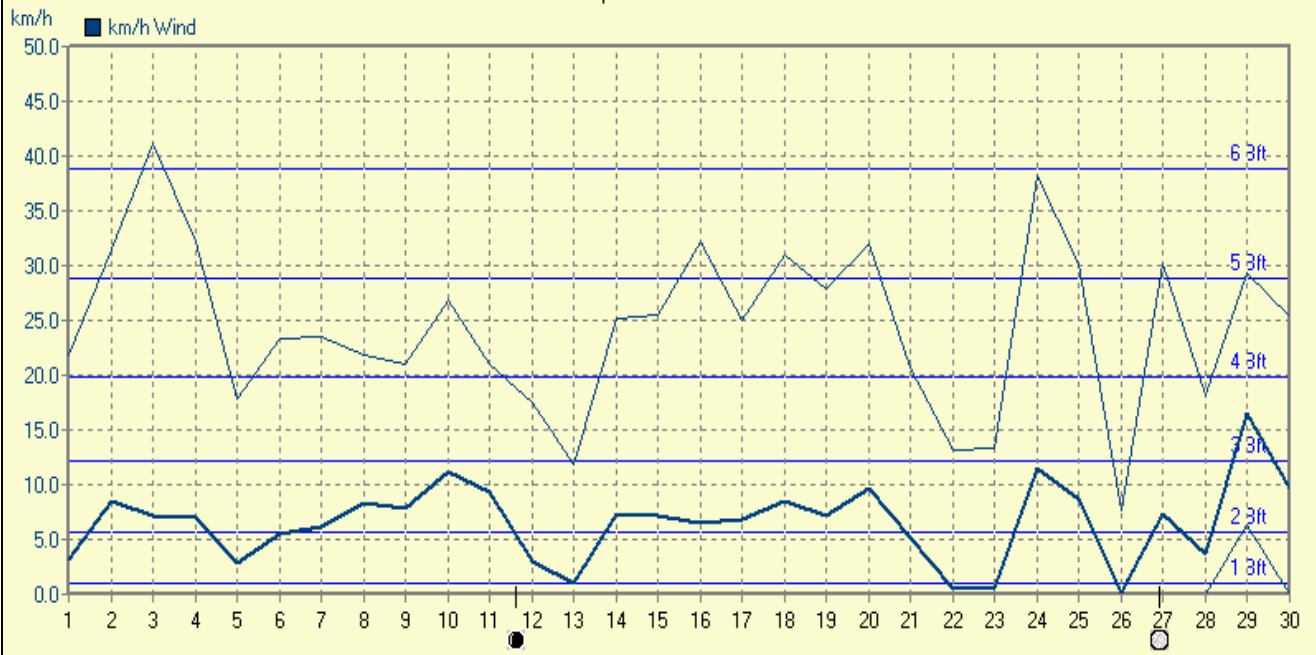
© Bernhard Kilmann



Luftdruck	MinWert	hPa	MaxWert	hPa	Durchschnitt	hPa
	29.09. 00:41	1002.3	05.09. 08:53	1028.2	1017.7	

September 2007

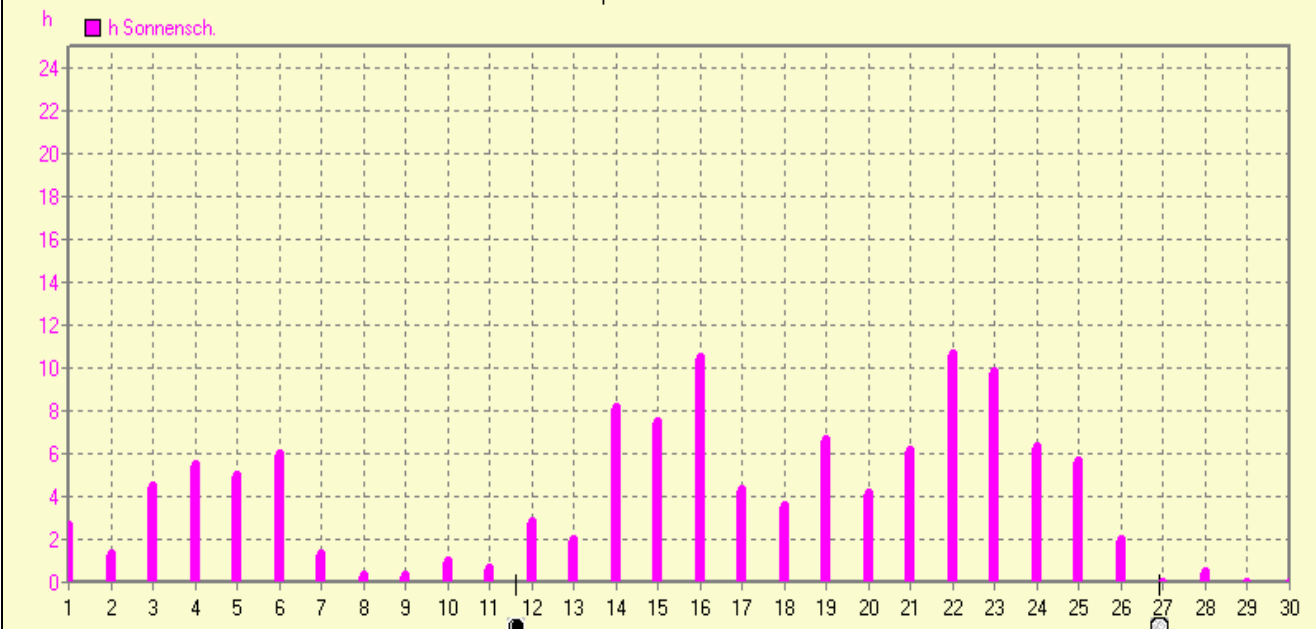
© Bernhard Kilmann



km/h Wind	MinWert	km/h	MaxWert	km/h	Durchschnitt	km/h
	01.09. 04:00	0.0	03.09. 16:51	N 41.2	197,8 km	6.6

September 2007

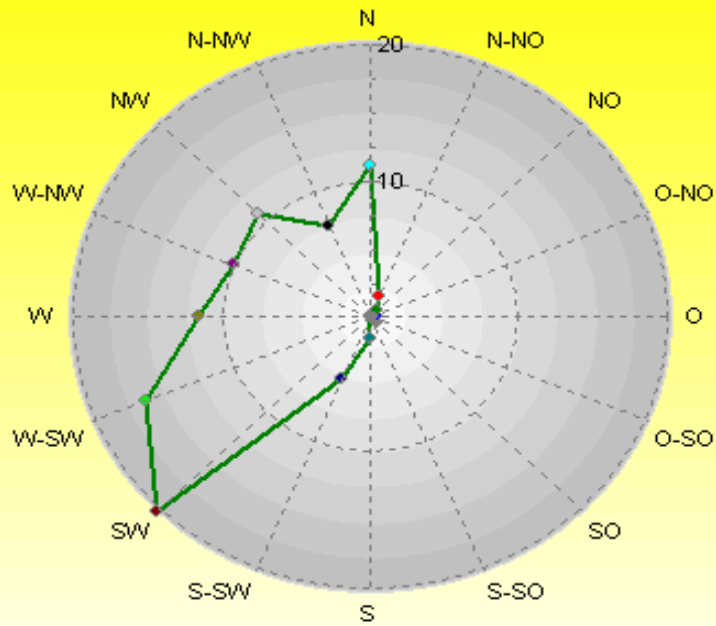
© Bernhard Kilmann



h Sonnensch.	MaxWert	h	Durchschnitt	h
	22.09. 18:40	10.67	119:36 h	4

Verteilung Windrichtung September 2007

Schlangen, südl. Teutoburger Wald



Direction	%
N	11,228
N-NW	7,368
NW	10,702
W-NW	10,132
W	11,579
W-SW	16,36
SW	20,263
S-SW	5,132
S	1,842
S-SO	0,263
SO	0,833
O-SO	0,614
O	0,658
O-NO	0,395
NO	0,789
N-NO	1,842

2280 / 2051 Werte -> 47.4% Windstille - Ø 6,6km/h - Max. 41,2km/h - 4748,4 km

© WsWin32 - © Bernhard Kilimann - Schlangen, südl. Teutoburger Wald