

Wettergrafiken und Tabelle Oktober 2007 Station Schlangen BK

Klimadaten Wetterstation Schlangen BK

Standortkoordinaten: geogr. 08°43' "O - 51°47' "N

172 m ü. NN

Monatswerte: Okt. 2007

Temperaturmittel: 9,3 °C (Vj. 13,3 °C)

Lj.Mittel:(Lipp.1961-90): 10,1 °C

Abweichung 0,7 °C

Absoluts Max.: 17,9 °C

Absolutes Min -1,1 °C

Tage mit Schneedecke:

Eistage(Max<0,0°C):

Frosttage(MIN<0,0°C): 1

Sommertage(Max>=25°C):

Heiße Tage(Max>=30°C):

Niederschlagssumme: 49,3 mm (Vj. 69,0 mm)

Max.Tag: 15,8 mm

Lj.Mittel(Lipp. 1961-90): 59,5 mm

Luftdruck(Meereshöhe):hPa

Absolutes Max.: 1038

Absolutes Min.: 1009

Mittel: 1024

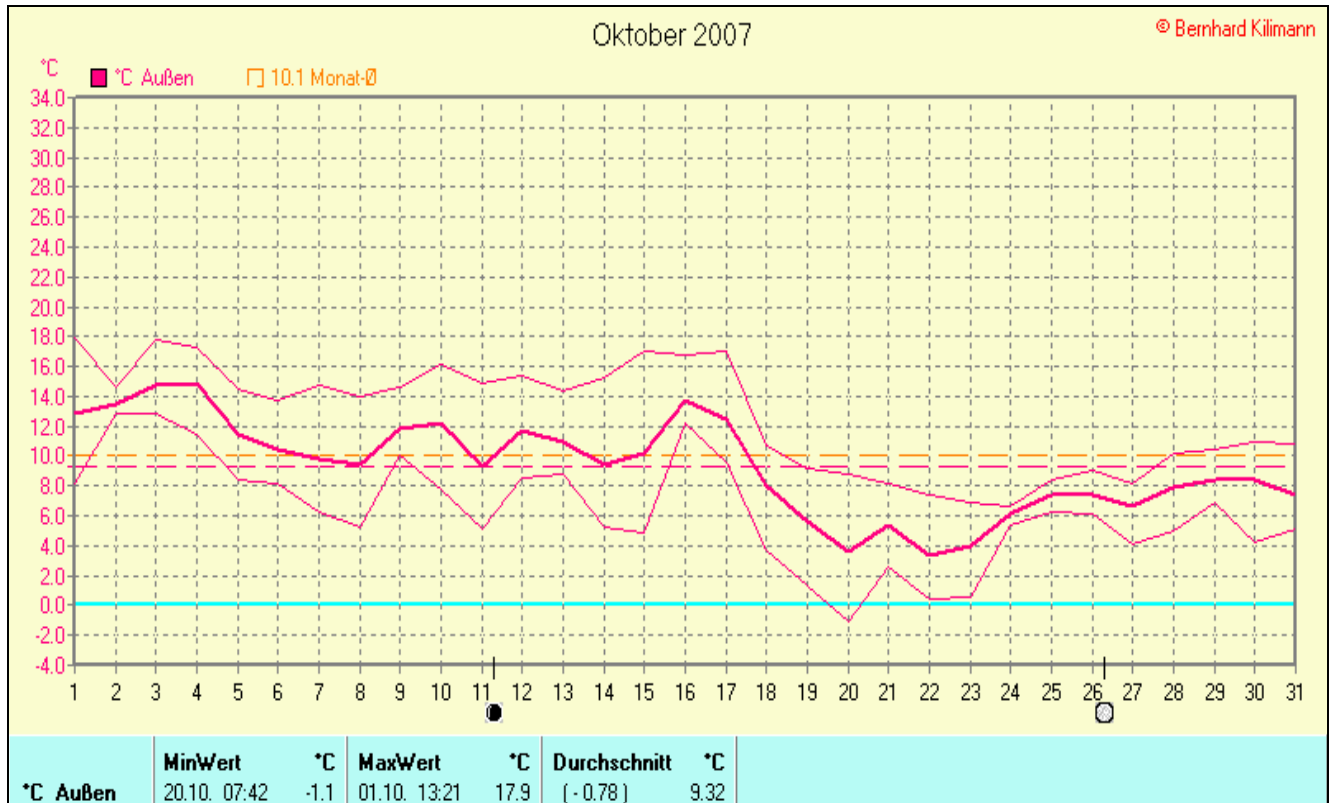
Mittel relative Feuchte: 80,0 %

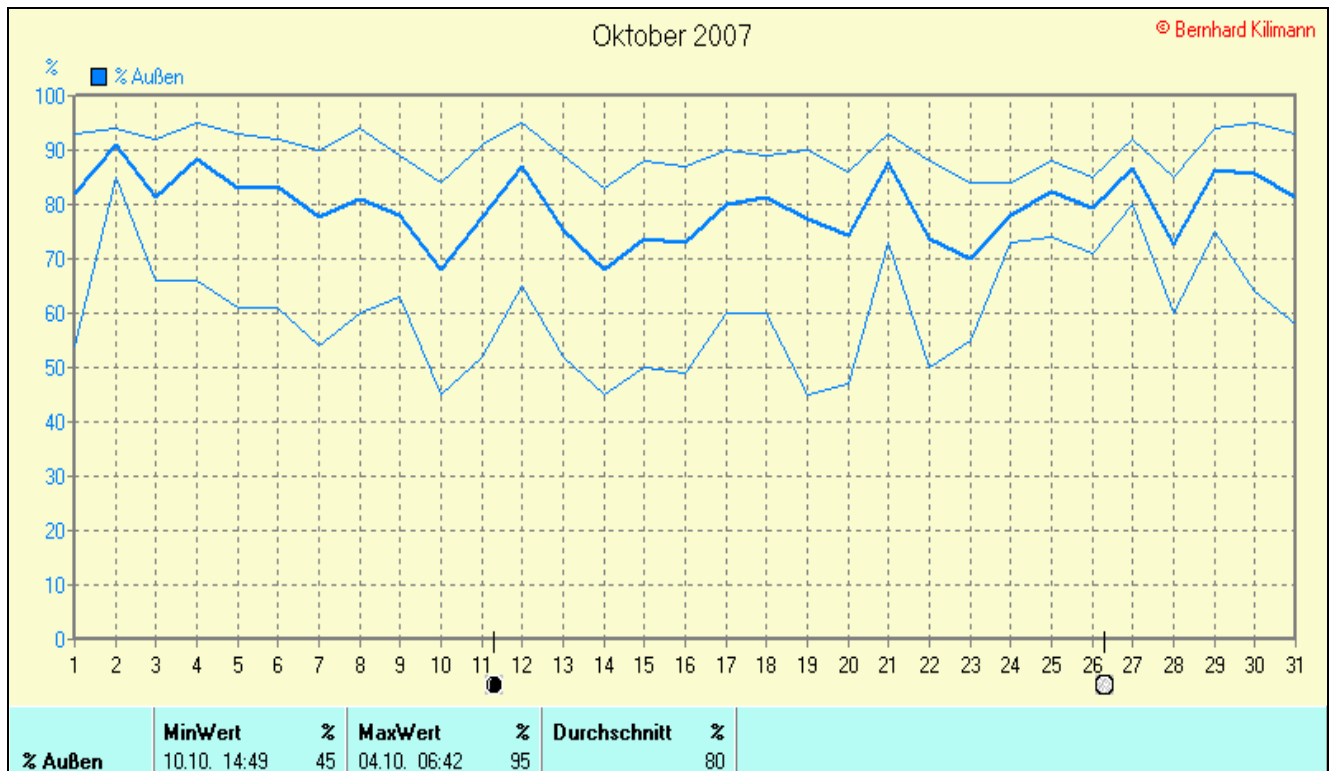
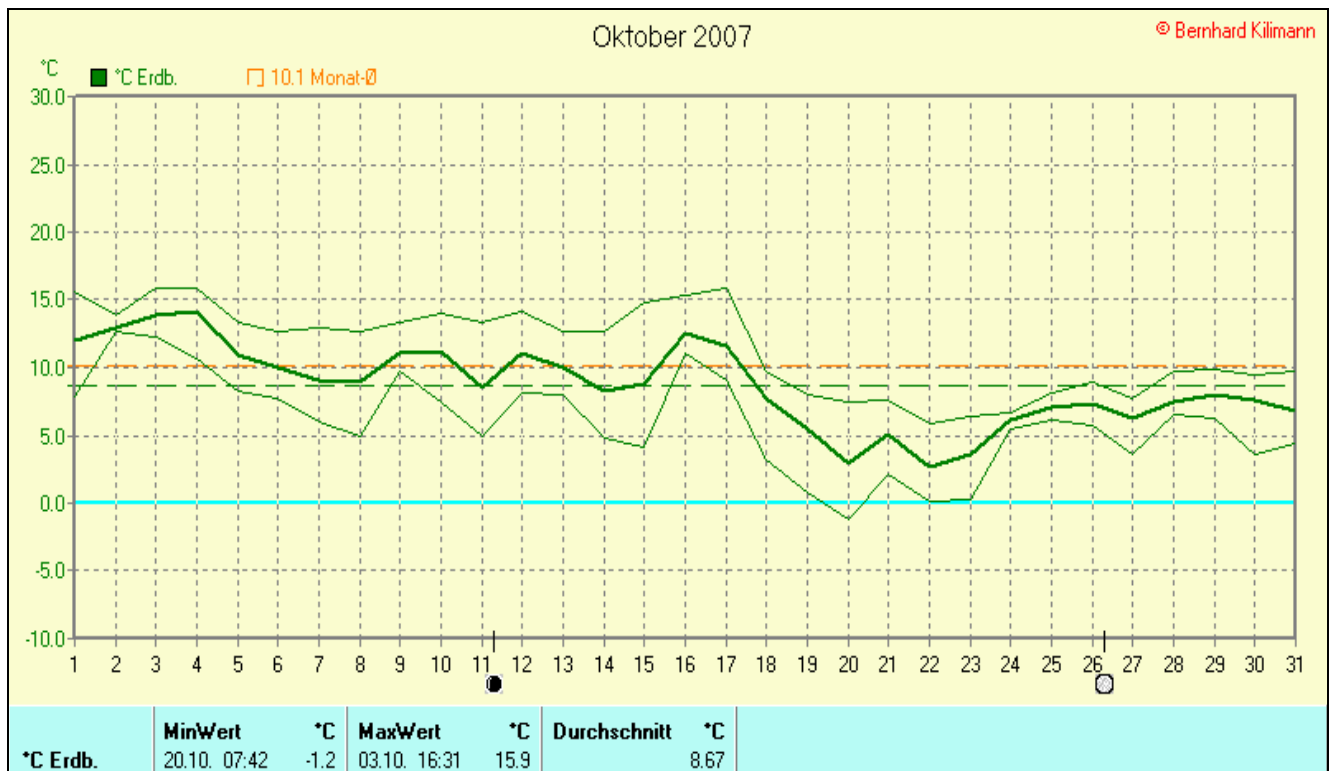
Max. Windböe: 35,8 km/h

Mittlere Wind: 2,8 km/h

Sonnenscheindauer: 128,2 h

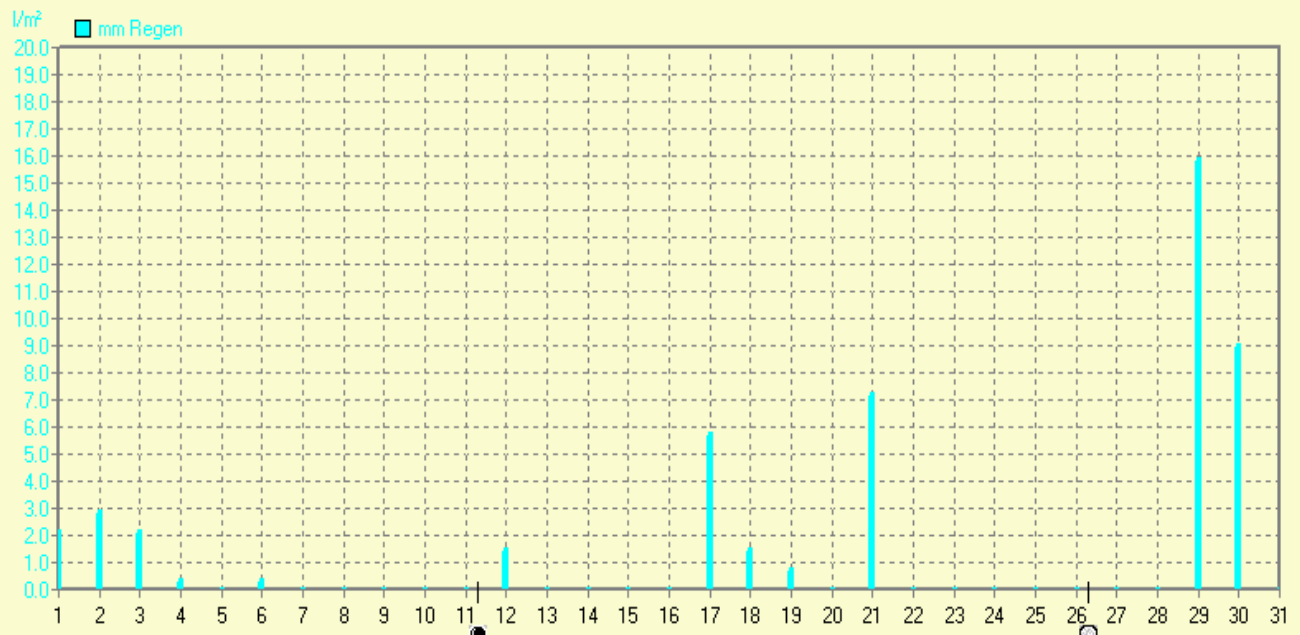
Lj.Mittel(Lipp.1961-90): 108,0 h





Oktober 2007

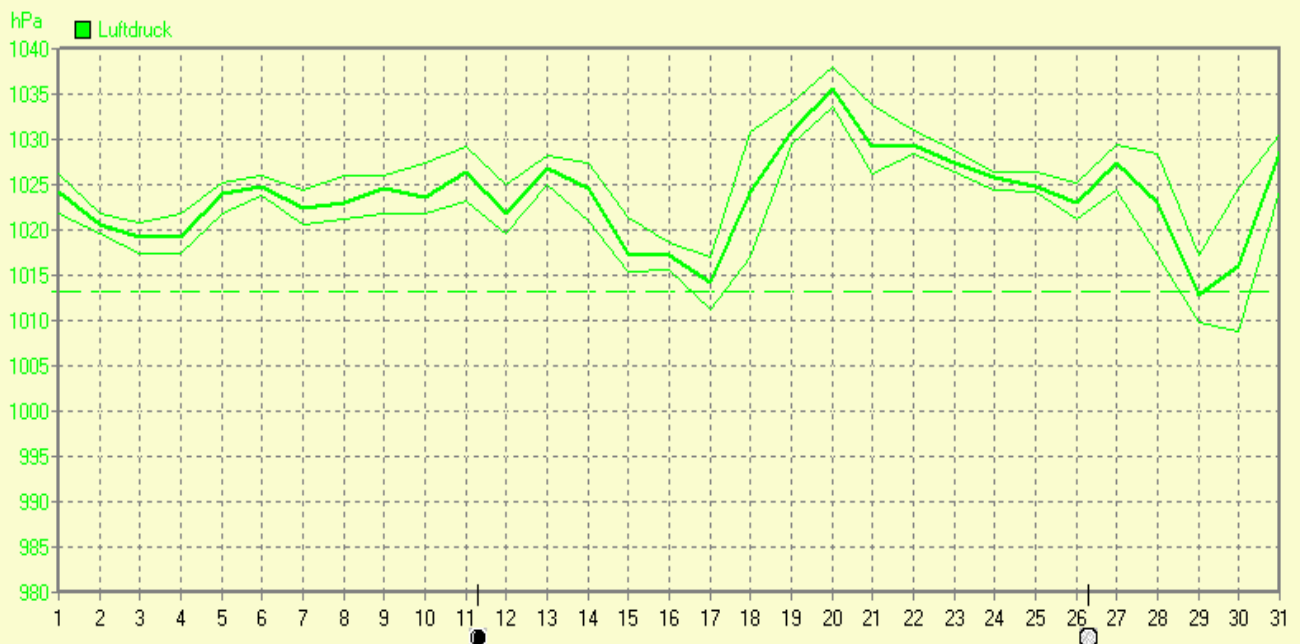
© Bernhard Kilmann



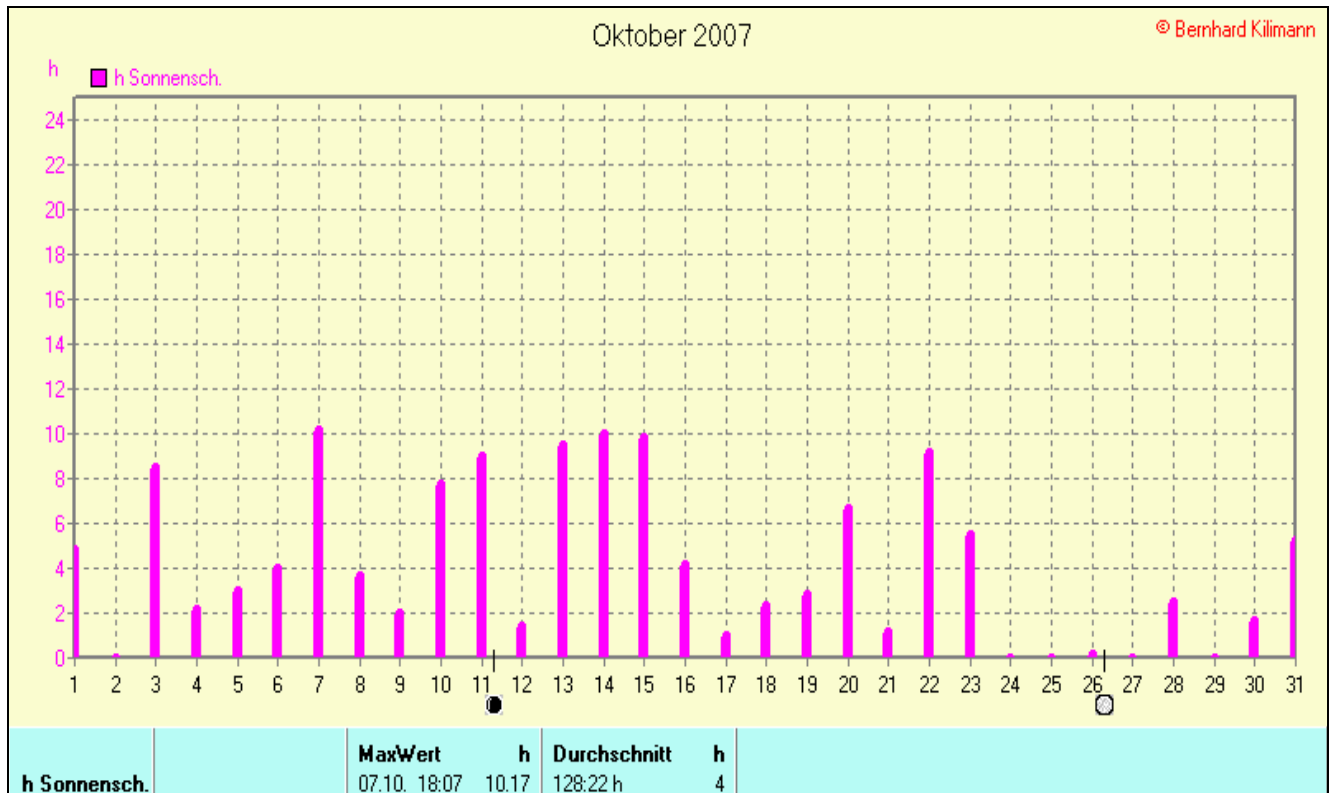
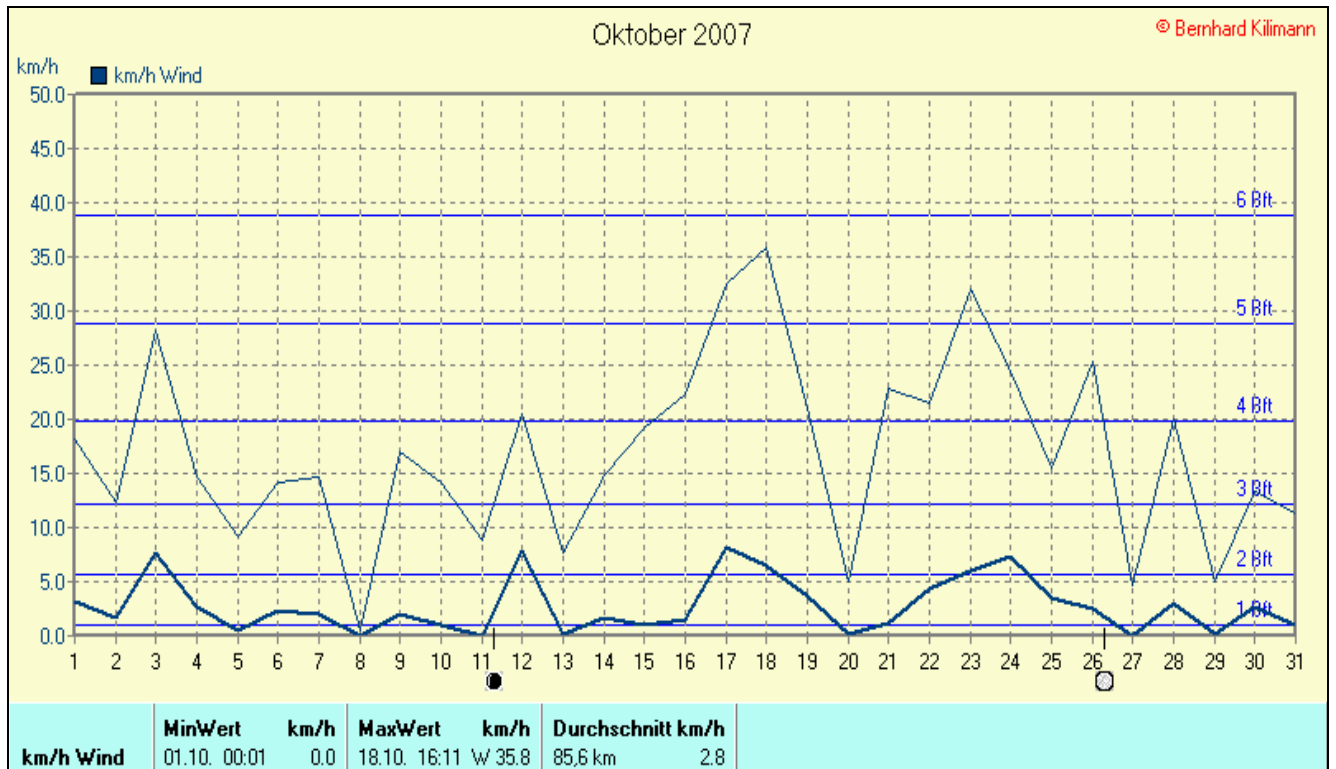
mm Regen	Regentage	MaxWert	l/m²	Gesamt	l/m²
	12	29.10. 19:08	15.8		49.3

Oktober 2007

© Bernhard Kilmann

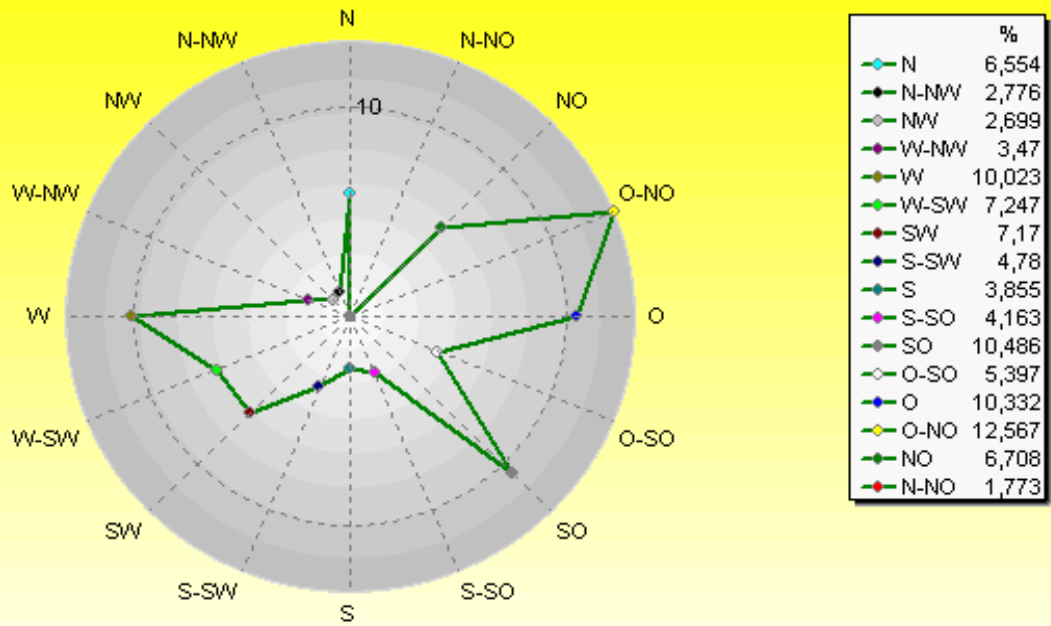


Luftdruck	MinWert	hPa	MaxWert	hPa	Durchschnitt	hPa
	30.10. 01:29	1008.8	20.10. 10:52	1038.0		1023.6



Verteilung Windrichtung Oktober 2007

Schlagen, südl. Teutoburger Wald



1297 / 3181 Werte -> 71.0% Windstille - Ø 2,8km/h - Max. 35,8km/h - 2055,1 km

© WzWin32 - © Bernhard Kilimann - Schlagen, südl. Teutoburger Wald