

## Wettergrafiken und Tabelle November 2013 Station Schlangen BK

### Klimadaten Wetterstation Schlangen BK

**Standortkoordinaten:** geogr. 08°43' "O - 51°47' "N

172 m ü. NN

#### Monatswerte: Nov.2013

**Temperaturmittel:** 4,7°C (Vj.5,5 °C)

Lj.Mittel:(Lipp.1961-90): 5,2 °C

Abweichung -0,5 °C

Absoluts Max.: 13,2 °C

Absolutes Min -5,1 °C

Tage mit Schneedecke:2

Eistage(Max<0,0°C): 1

Frosttage(MIN<0,0°C): 7

Sommertage(Max>=25°C):

Heiße Tage(Max>=30°C):

**Niederschlagssumme:** 91,8 mm ( Vj.49,3 mm)

Max.Tag: 14,2 mm

Lj.Mittel(Lipp. 1961-90): 79,4 mm

**Mittel relative Feuchte:** 94,0 %

**Max. Windböe:** 43,0 km/h

**Mittlere Wind:** 5,4 km/h

**Luftdruck(Meereshöhe):hPa**

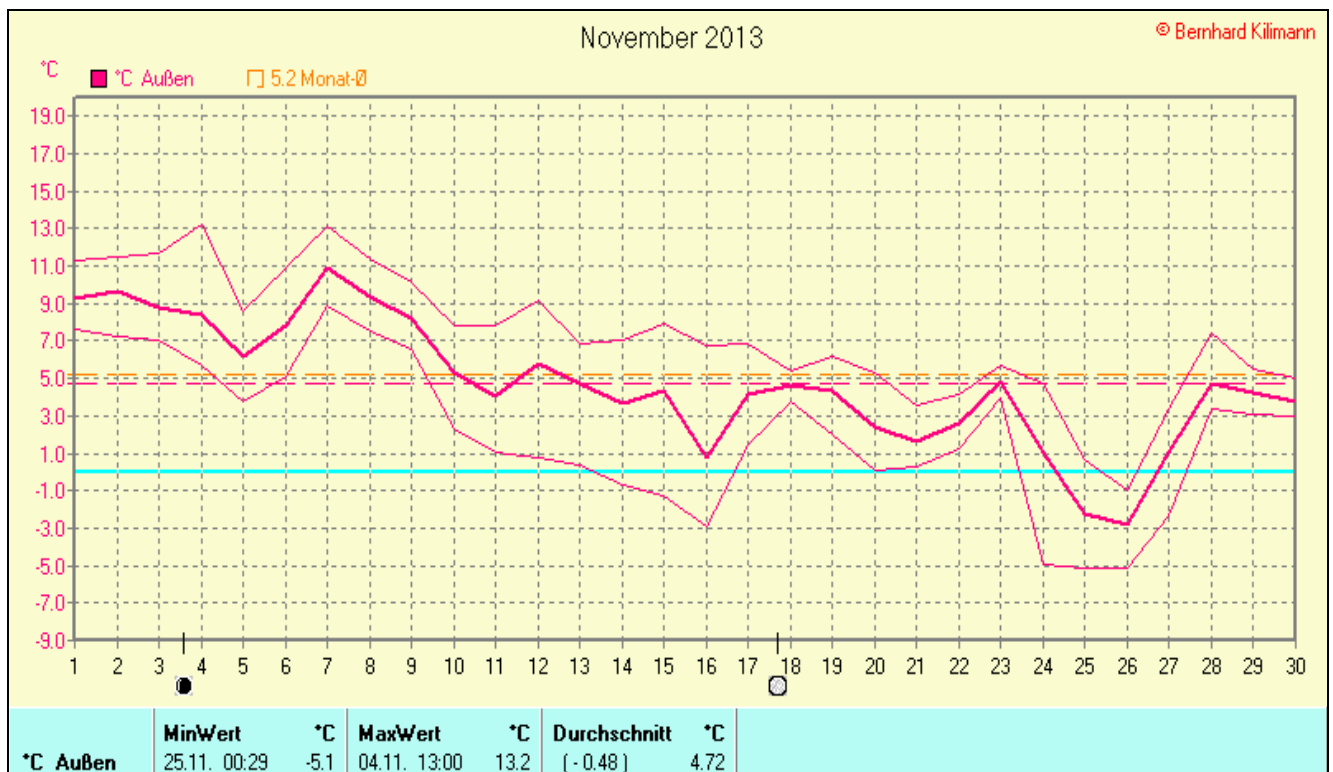
Absolutes Max.: 1036

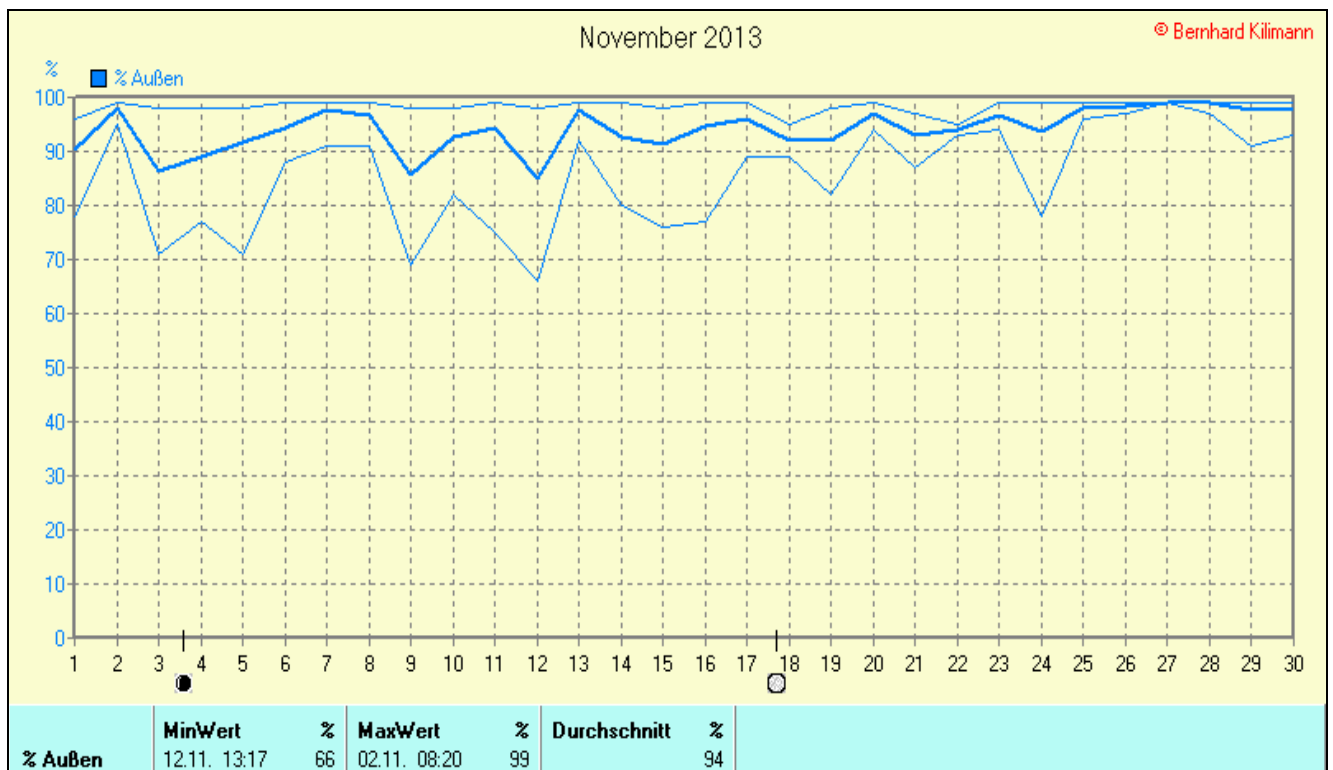
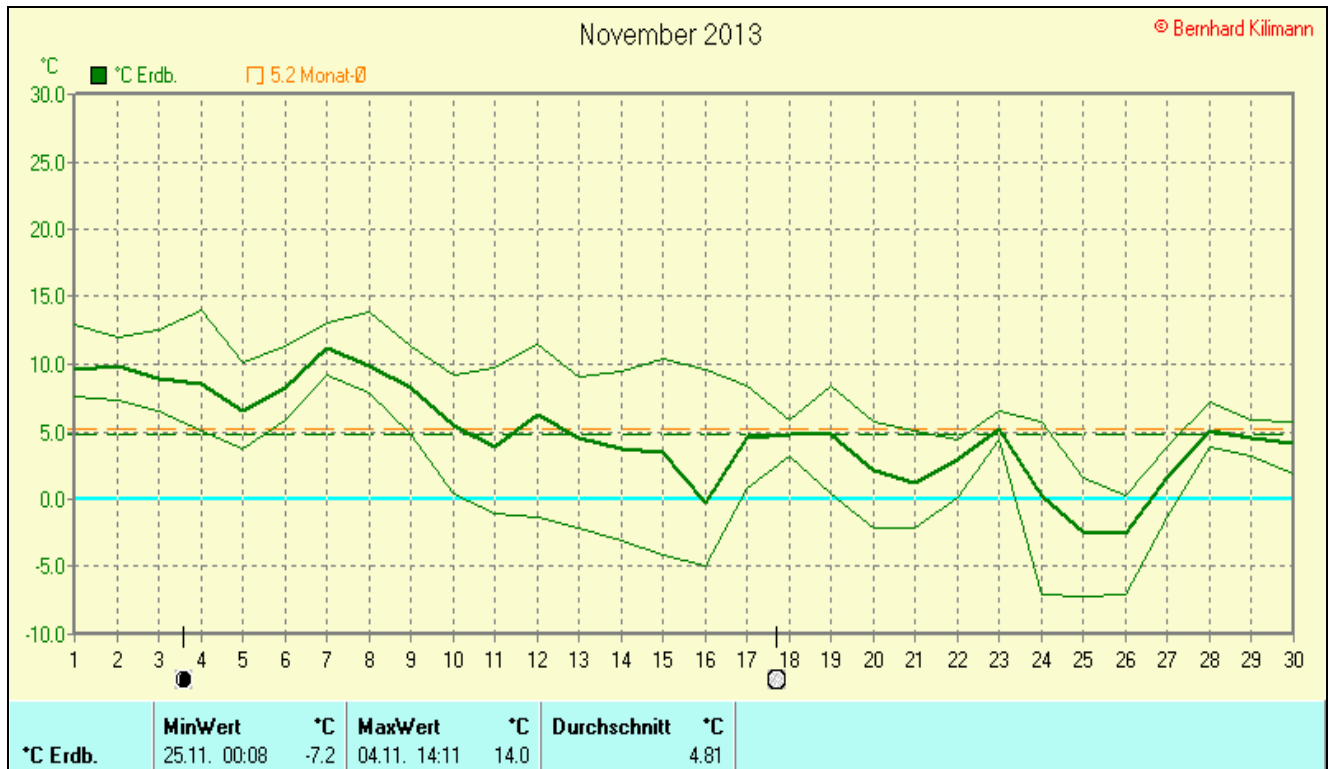
Absolutes Min.: 983

Mittel: 1016

**Sonnenscheindauer:** 44,5 h

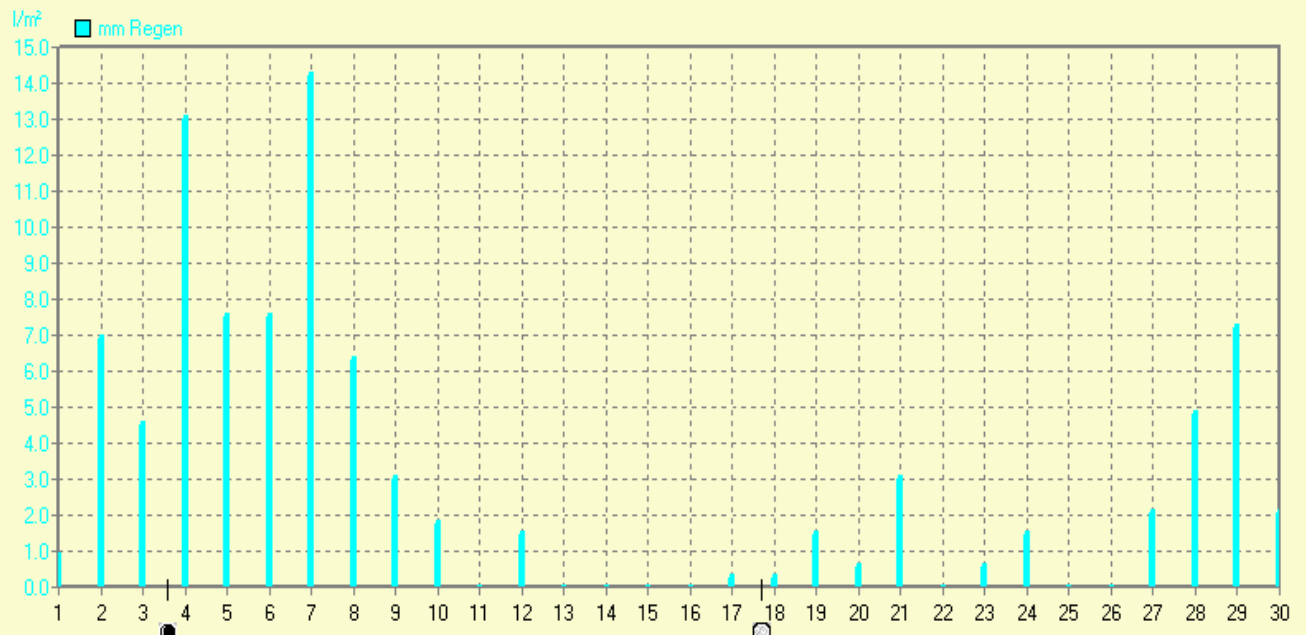
Lj.Mittel(Lipp.1961-90): 51,9 h





### November 2013

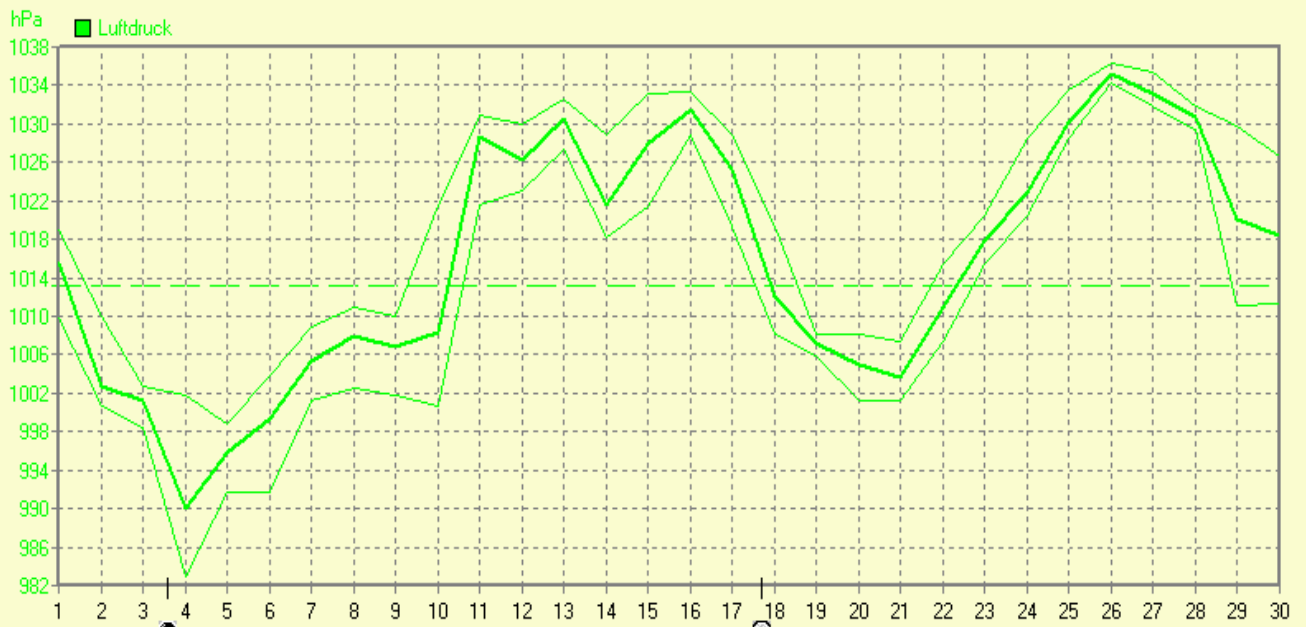
© Bernhard Kilmann



<b>mm Regen</b>	<b>Regentage</b> 22	<b>MaxWert</b> 07.11. 10:43	<b>l/m²</b> 14.2	<b>Gesamt</b>	<b>l/m²</b> 91.8
-----------------	------------------------	--------------------------------	---------------------	---------------	---------------------

### November 2013

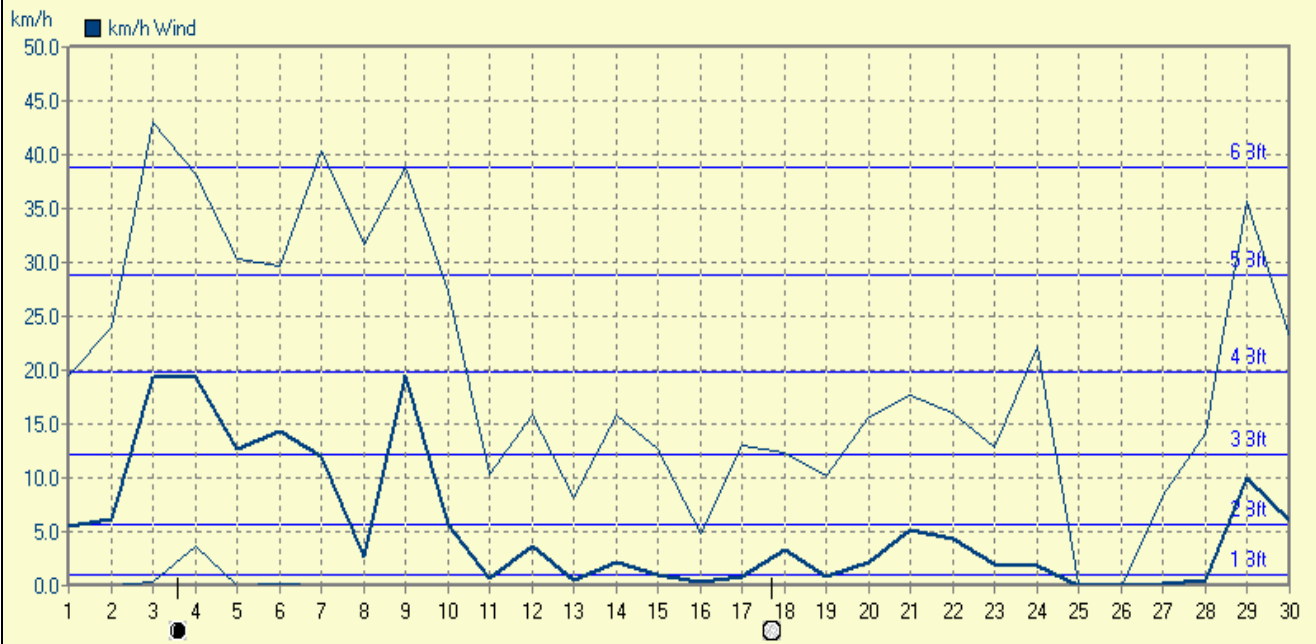
© Bernhard Kilmann



<b>Luftdruck</b>	<b>MinWert</b> 04.11. 14:11	<b>hPa</b> 982.9	<b>MaxWert</b> 26.11. 10:29	<b>hPa</b> 1036.3	<b>Durchschnitt</b> 1015.8
------------------	--------------------------------	---------------------	--------------------------------	----------------------	-------------------------------

November 2013

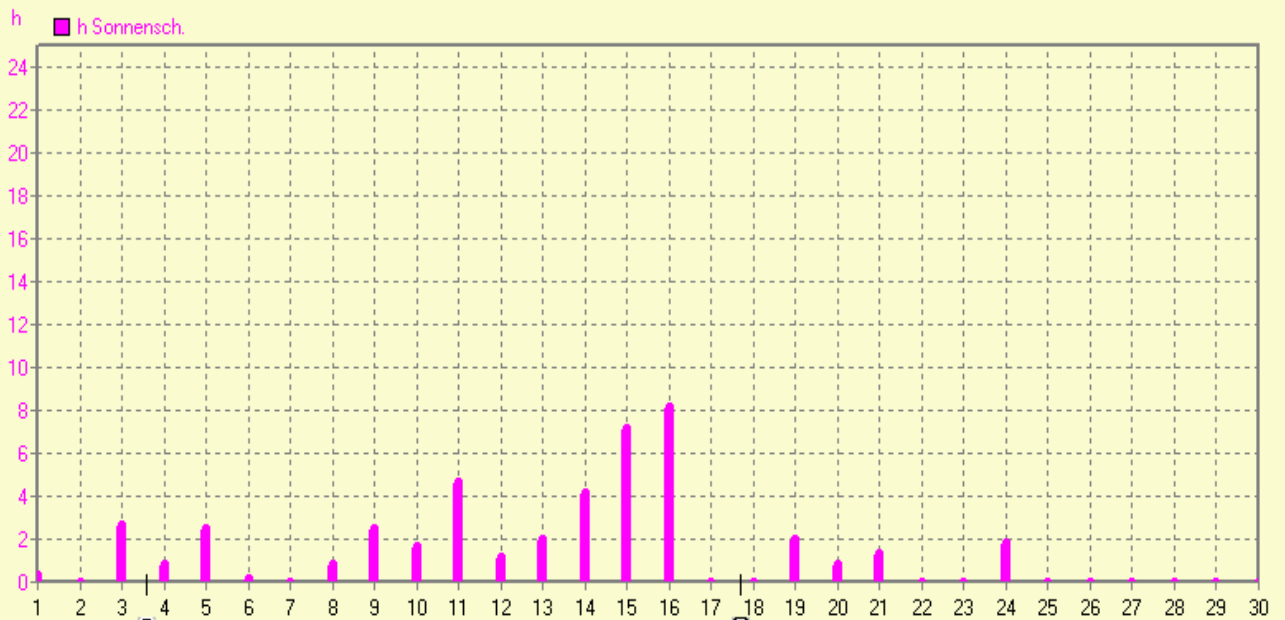
© Bernhard Kilmann



km/h Wind	MinWert	km/h	MaxWert	km/h	Durchschnitt	km/h
	01.11. 05:10	0.0	03.11. 14:30	43.0	3914.2 km	5.4

November 2013

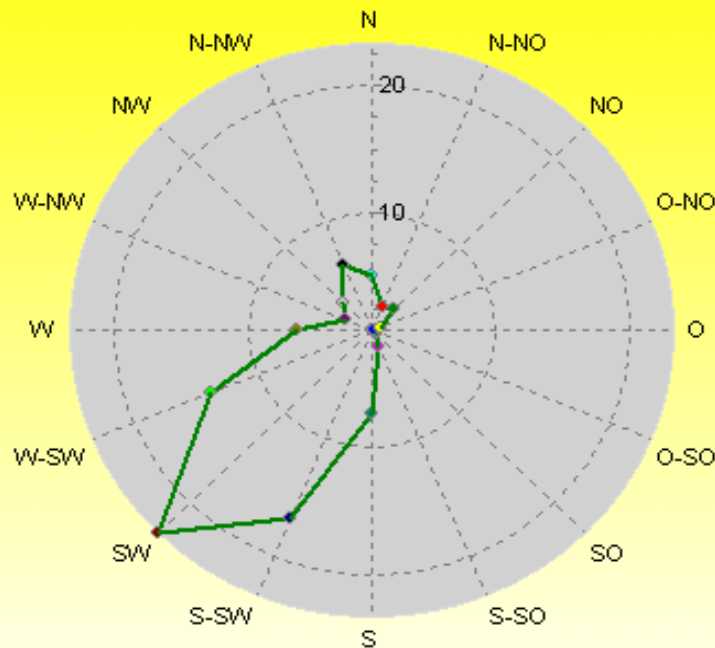
© Bernhard Kilmann



h Sonnensch.	MaxWert	h	Durchschnitt	h
	16.11. 16:09	8.17	44:51 h	1

## Verteilung Windrichtung November 2013

### Schlagen, südl. Teutoburger Wald



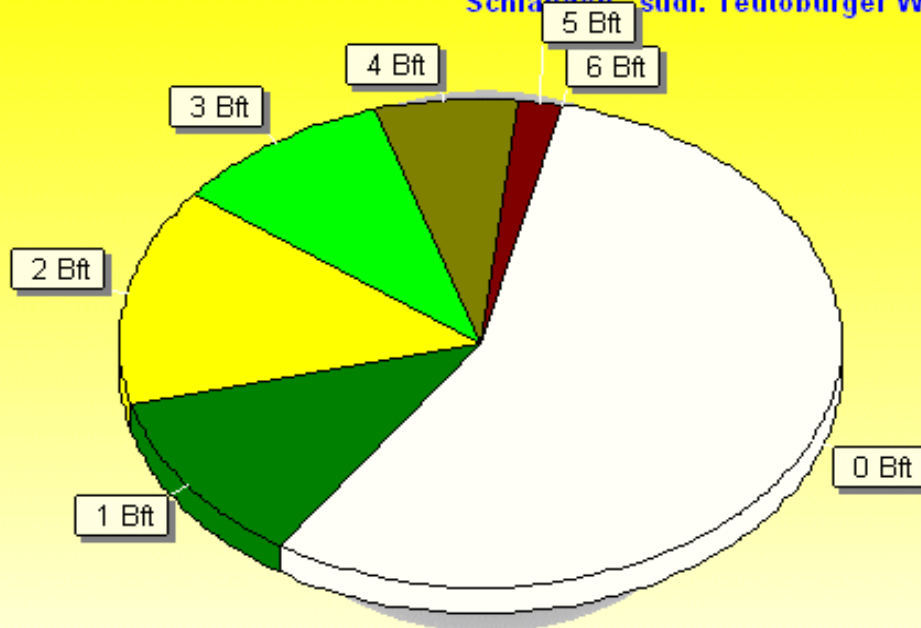
	%
N	5,18
N-NW	6,43
NW	4,03
W-NW	3,03
W	6,43
W-SW	13,80
SW	23,16
S-SW	16,73
S	7,42
S-SO	2,40
SO	1,41
O-SO	0,99
O	1,15
O-NO	1,62
NO	3,29
N-NO	2,93

1913 / 2416 Werte -> 55.8% Windstille - Ø 5,4km/h - Max. 43,0km/h - 3914.2 km

© WsWin32 - © Bernhard Kilimann - Schlagen, südl. Teutoburger Wald

## Verteilung Windstärke November 2013

### Schlagen, südl. Teutoburger Wald

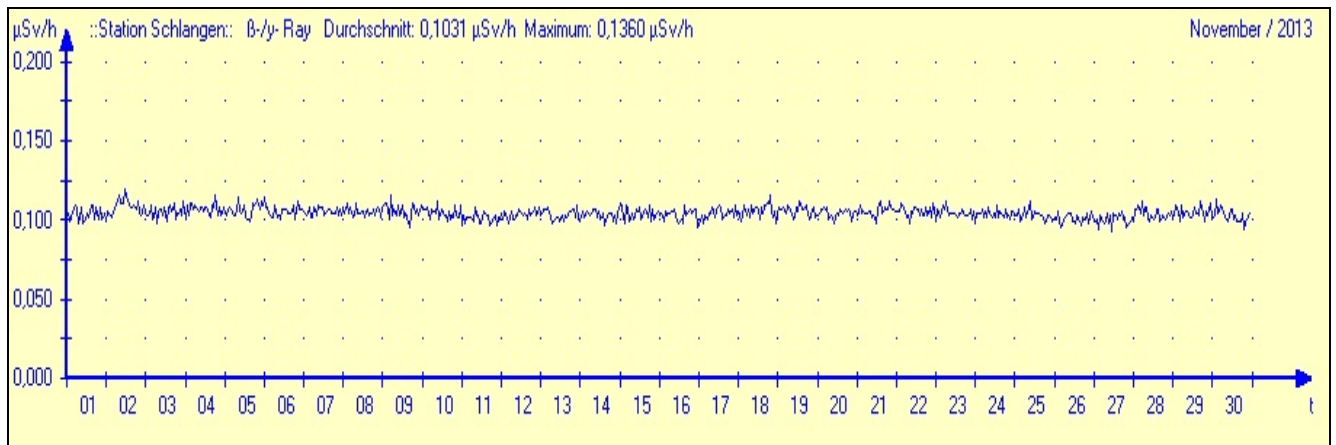


	%
6 Bft	0,07
5 Bft	1,94
4 Bft	6,40
3 Bft	9,54
2 Bft	14,90
1 Bft	11,34
0 Bft	55,81

4329 Werte - Ø 5,4km/h - Max. 43,0km/h - 3914.2 km

© WsWin32 - © Bernhard Kilimann - Schlagen, südl. Teutoburger Wald

## Radioaktivität: Gamma-Ortsdosierleistung



01.12.2013	Durchschnitt	Temp.	MinWert	MaxWert	ØMinWert	ØMaxWert	Eistage	Frosttage	Kalte Tage	Sommertage	Heiße Tage	Warme Tage	
2013	Temp. °C	STDV	Temp. °C	Temp. °C	Temp. °C	Temp. °C	Tmax < 0°C	Tmin < 0°C	Tmax < 10°C	Tmax >= 25°C	Tmax >= 30°C	Tmin <= 0.0°C	Tmax >= 0.0°C
Januar	0.69	-0.21	-10.3	12.2	-1.8	2.5	16	18	30	0	0	19	15
Februar	-0.01	-1.61	-9.0	7.3	-2.2	2.1	4	22	28	0	0	22	24
März	0.25	-4.05	-12.4	16.5	-3.5	4.1	3	25	28	0	0	25	28
April	8.39	+0.49	-8.1	24.9	2.9	14.1	0	7	7	0	0	7	30
Mai	11.86	-0.54	0.3	25.4	7.1	17.1	0	0	2	1	0	0	31
Juni	15.86	+0.56	3.9	35.2	10.3	21.9	0	0	0	8	3	0	30
Juli	19.34	+2.54	7.0	34.5	13.1	26.2	0	0	0	19	5	0	31
August	18.26	+1.56	7.6	36.1	12.2	24.9	0	0	0	14	4	0	31
September	13.34	-0.46	2.6	31.2	9.6	17.6	0	0	0	3	2	0	30
Oktober	10.98	+0.88	0.0	21.5	7.5	14.4	0	0	2	0	0	1	31
November	4.72	-0.48	-5.1	13.2	2.1	7.3	1	7	22	0	0	7	29
Dezember													
Gesamt	9.48	+0.58	-12.4	36.1	5.3	13.9	24	79	120	45	14	81	311

© Bernhard Kilmann

01.12.2013	Regen	Regen	Regen	Tage	Tage	Tage	ET	Wind Verlauf	Sonne	Sonne
2013	l/m²	STDV	% STDV	>0.0l/m²	>2.0l/m²	>20.0l/m²	l/m²	km/24	Stunden	% STDV
Januar	88.7	+9.1	111.4%	19	12	0	3.766	200.6	15:13	35.3%
Februar	70.9	+15.5	127.9%	16	11	0	6.051	115.7	41:59	57.5%
März	39.7	-30.8	56.3%	13	5	0	18.546	205.7	144:14	139.9%
April	29.1	-37.5	43.7%	11	6	0	61.397	200.2	165:07	112.2%
Mai	165.6	+87.4	211.8%	18	14	1	53.037	159.8	154:03	79.0%
Juni	99.4	+9.7	110.8%	13	8	2	83.507	198.1	226:28	121.1%
Juli	27.9	-60.7	31.5%	9	6	0	116.772	111.4	271:38	148.4%
August	42.8	-40.1	51.7%	12	7	0	106.309	161.8	268:26	146.6%
September	101.6	+31.2	144.3%	16	8	1	34.869	172.8	174:10	133.9%
Oktober	79.7	+20.2	133.9%	17	12	0	22.958	235.2	129:41	120.1%
November	91.8	+12.4	115.6%	22	13	0	7.669	163.1	44:51	87.7%
Dezember										
Gesamt	838.3	-75.3	91.8%	167	102	4	514.881	1925.1	1635:50	113.2%

© Bernhard Kilmann







