

Wettergrafiken und Tabelle Dezember 2013 Station Schlangen BK

Klimadaten Wetterstation Schlangen BK

Standortkoordinaten: geogr. 08°43' "O - 51°47' "N

172 m ü. NN

Monatswerte: Dez.2013

Temperaturmittel: 4,1°C (Vj.2,8 °C)

Lj.Mittel:(Lipp.1961-90): 2,3 °C

Abweichung 1,8 °C

Absoluts Max.: 13,1 °C

Absolutes Min -4,2 °C

Tage mit Schneedecke:

Eistage(Max<0,0°C):

Frosttage(MIN<0,0°C): **9**

Sommertage(Max>=25°C):

Heiße Tage(Max>=30°C):

Niederschlagssumme: 62,1 mm (Vj.165,6 mm)

Max.Tag: 8,5 mm

Lj.Mittel(Lipp. 1961-90): 92,8 mm

Mittel relative Feuchte: 85,0 %

Max. Windböe: 49,4 km/h

Mittlere Wind: 8,8 km/h

Luftdruck(Meereshöhe):hPa

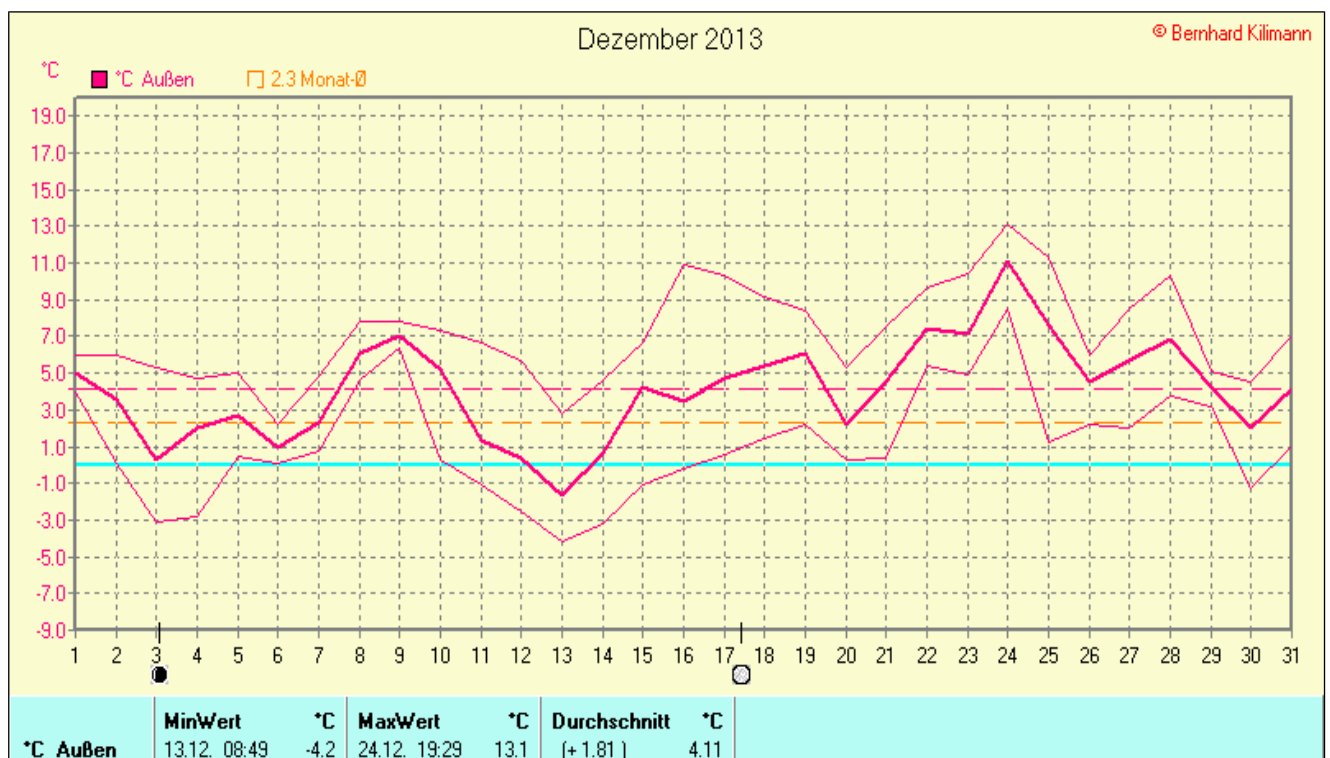
Absolutes Max.: 1036

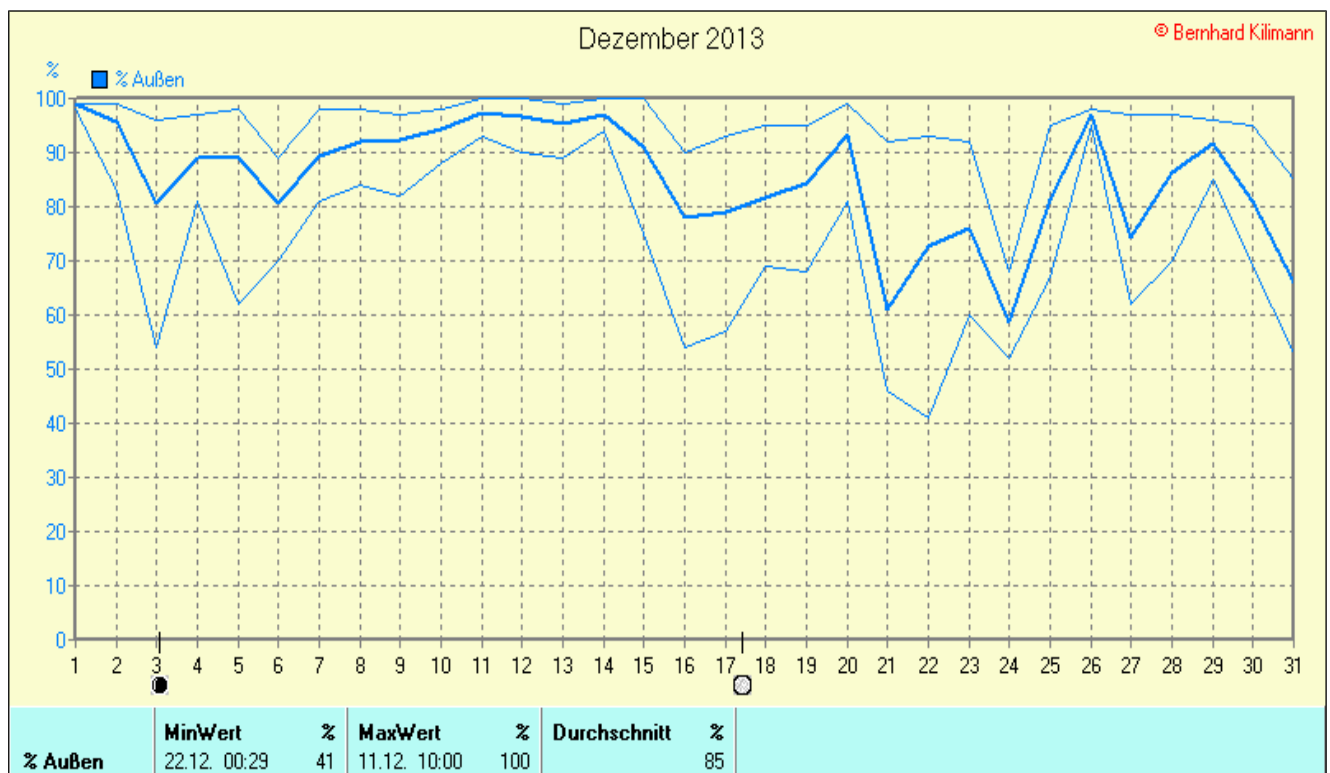
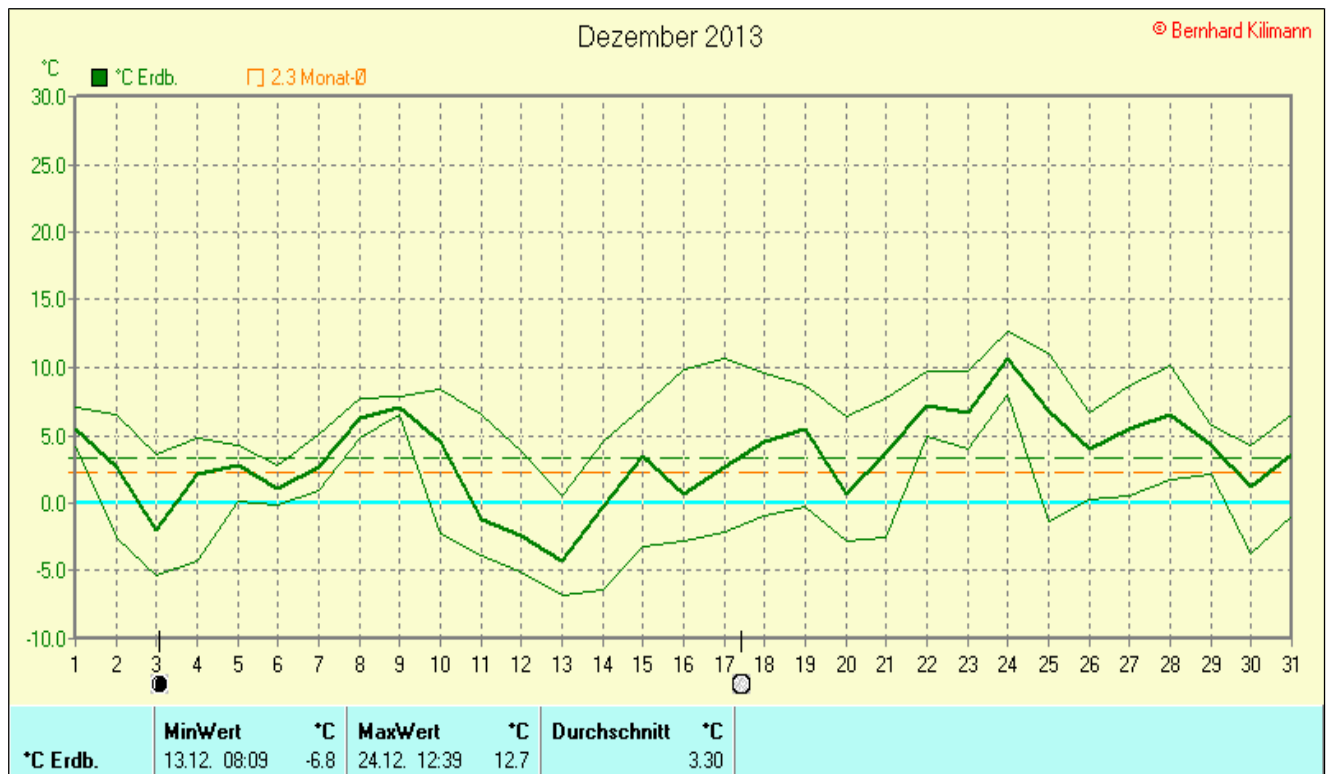
Absolutes Min.: 986

Mittel: 1019

Sonnenscheindauer: 38,3 h

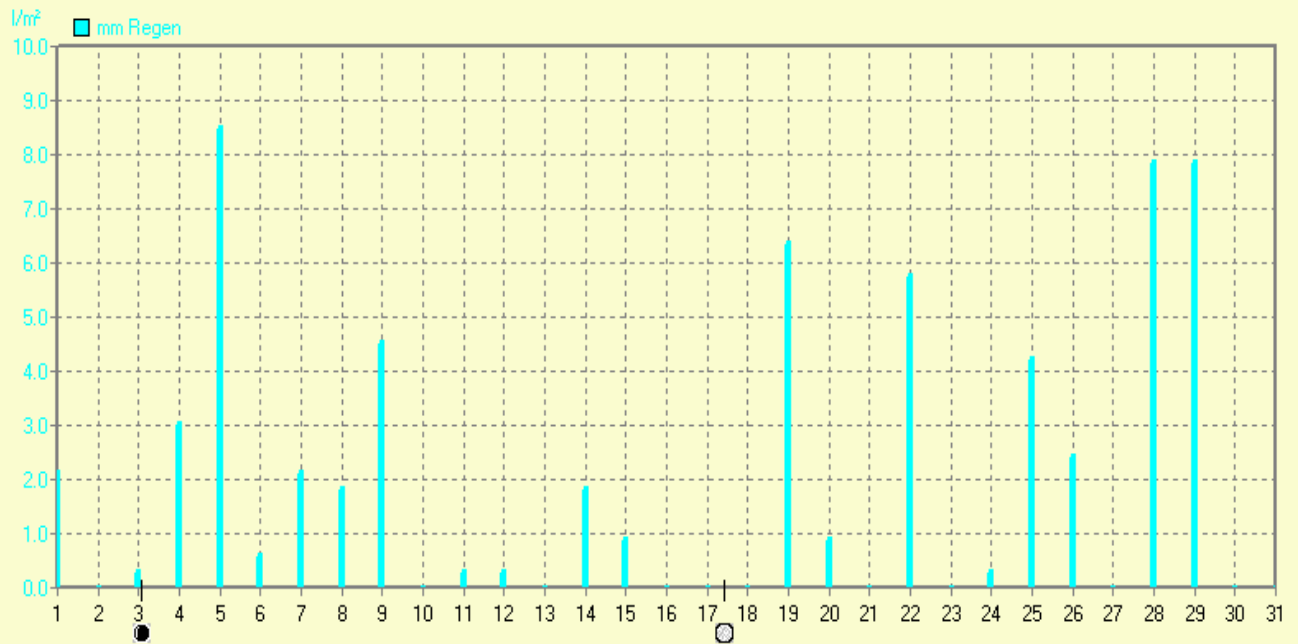
Lj.Mittel(Lipp.1961-90): 68,6 h





Dezember 2013

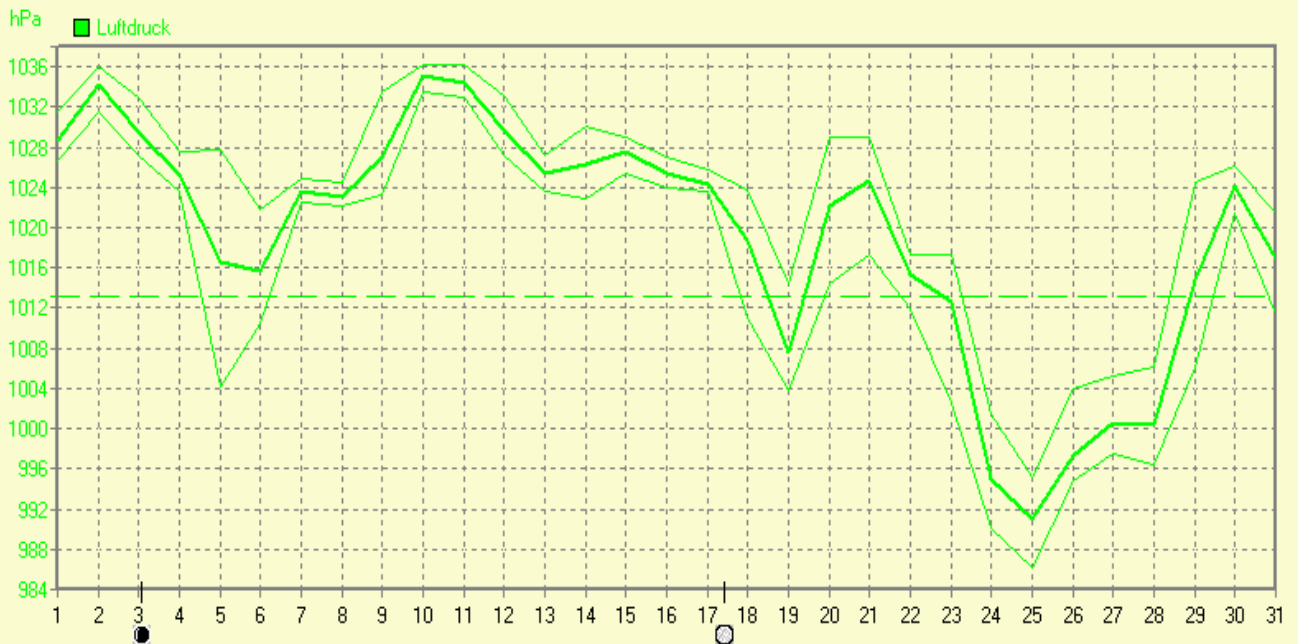
© Bernhard Kilmann



mm Regen	Regentage	MaxWert	l/m²	Gesamt	l/m²
	20	05.12. 18:29	8.5		62.1

Dezember 2013

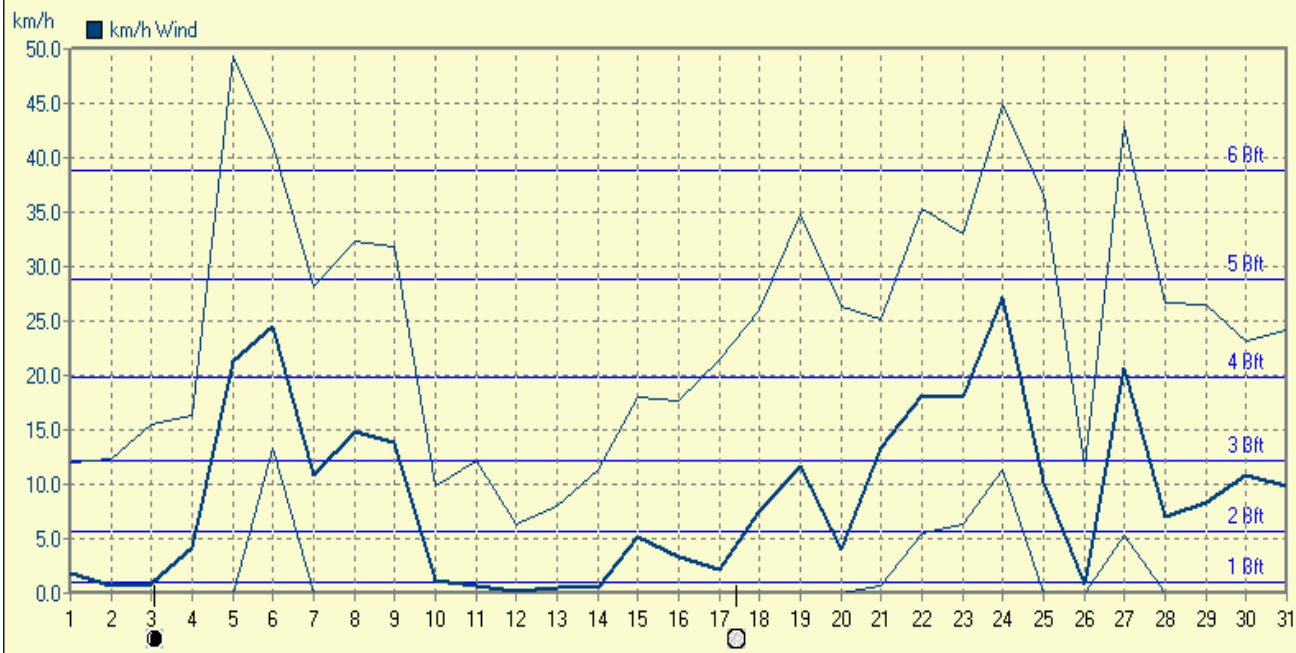
© Bernhard Kilmann



Luftdruck	MinWert	hPa	MaxWert	hPa	Durchschnitt	hPa
	25.12. 04:30	986.1	11.12. 00:59	1036.2		1019.1

Dezember 2013

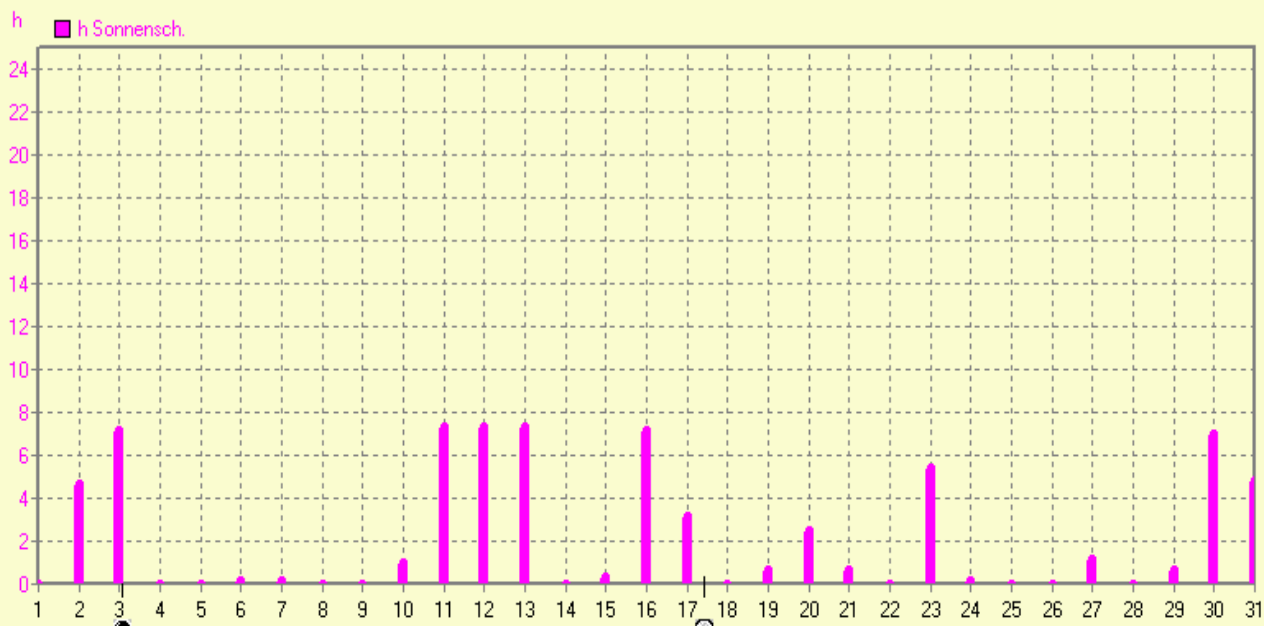
© Bernhard Kilmann



km/h Wind	MinWert	km/h	MaxWert	km/h	Durchschnitt	km/h
	01.12. 00:38	0.0	05.12. 17:49	49.4	6572.5 km	8.8

Dezember 2013

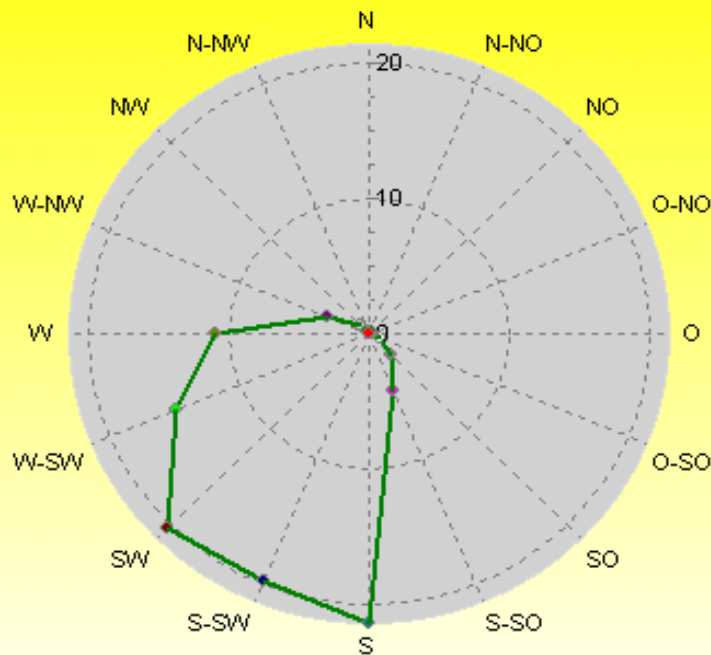
© Bernhard Kilmann



h Sonnensch.	MaxWert	h	Durchschnitt	h
	12.12. 15:59	7.33	68.55 h	2

Verteilung Windrichtung Dezember 2013

Schlengen, südl. Teutoburger Wald



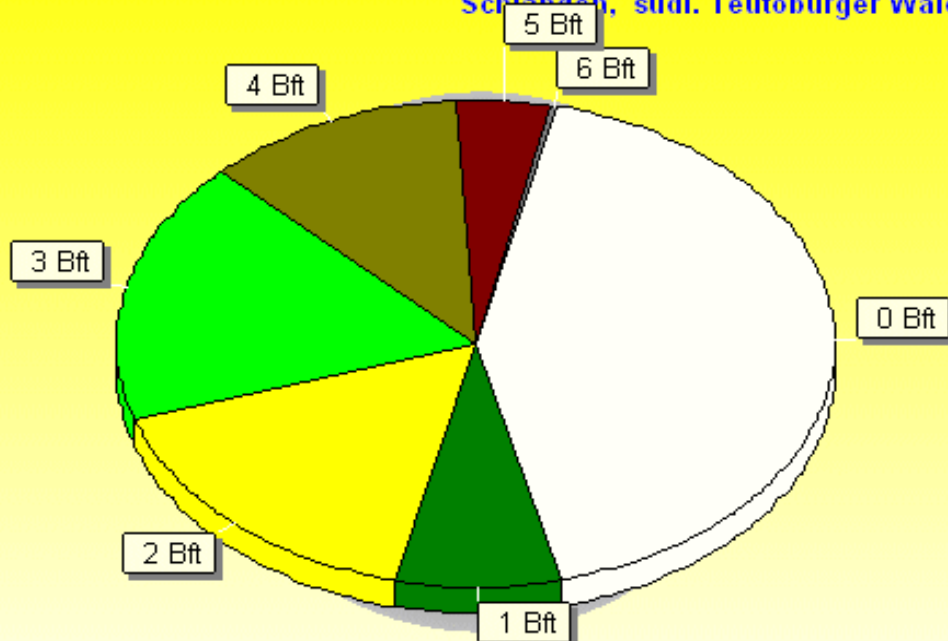
Direction	%
N	0,00
N-NW	0,23
NW	0,77
W-NW	3,22
W	10,93
W-SW	14,84
SW	20,34
S-SW	19,76
S	21,43
S-SO	4,57
SO	2,29
O-SO	0,85
O	0,31
O-NO	0,15
NO	0,27
N-NO	0,04

2581 / 1899 Werte -> 42.4% Windstille - Ø 8,8km/h - Max. 49,4km/h - 6572.5 km

© WsWin32 - © Bernhard Kilmann - Schlengen, südl. Teutoburger Wald

Verteilung Windstärke Dezember 2013

Schlengen, südl. Teutoburger Wald

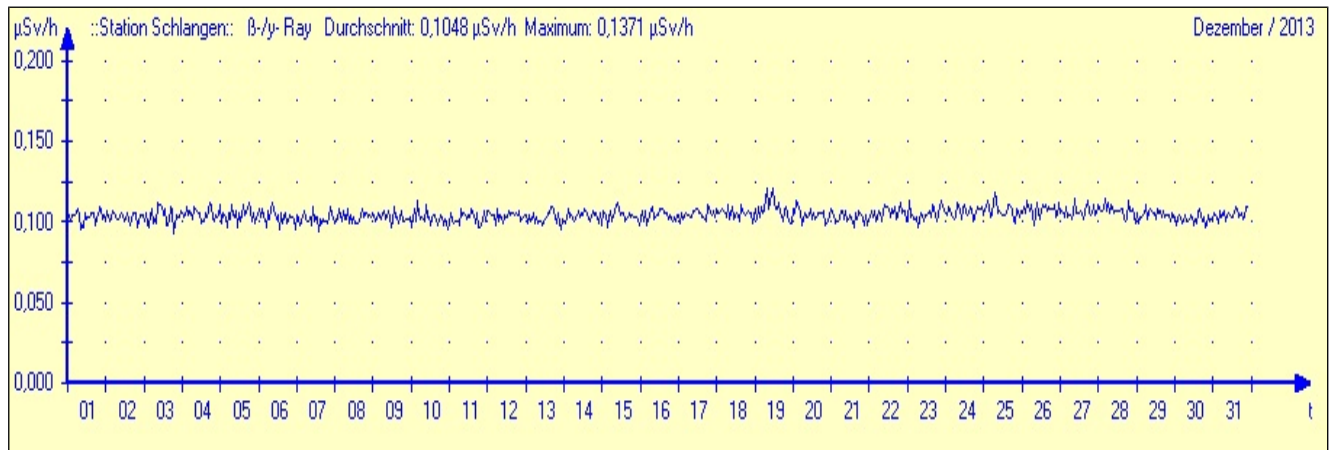


Wind Strength (Bft)	%
6 Bft	0,36
5 Bft	4,11
4 Bft	11,58
3 Bft	17,59
2 Bft	16,29
1 Bft	7,68
0 Bft	42,39

4480 Werte - Ø 8,8km/h - Max. 49,4km/h - 6572.5 km

© WsWin32 - © Bernhard Kilmann - Schlengen, südl. Teutoburger Wald

Radioaktivität: Gamma-Ortsdosierleistung



31.12.2013	Durchschnitt	Temp.	MinWert	MaxWert	ØMinWert	ØMaxWert	Eistage	Frosttage	Kalte Tage	Sommertage	Heiße Tage	Warme Tage	
2013	Temp. °C	STDV	Temp. °C	Temp. °C	Temp. °C	Temp. °C	Tmax < 0°C	Tmin < 0°C	Tmax < 10°C	Tmax >= 25°C	Tmax >= 30°C	Tmin <= 0.0°C	Tmax >= 0.0°C
Januar	0.69	-0.21	-10.3	12.2	-1.8	2.5	16	18	30	0	0	19	15
Februar	-0.01	-1.61	-9.0	7.3	-2.2	2.1	4	22	28	0	0	22	24
März	0.25	-4.05	-12.4	16.5	-3.5	4.1	3	25	28	0	0	25	28
April	8.39	+0.49	-8.1	24.9	2.9	14.1	0	7	7	0	0	7	30
Mai	11.86	-0.54	0.3	25.4	7.1	17.1	0	0	2	1	0	0	31
Juni	15.86	+0.56	3.9	35.2	10.3	21.9	0	0	0	8	3	0	30
Juli	19.34	+2.54	7.0	34.5	13.1	26.2	0	0	0	19	5	0	31
August	18.26	+1.56	7.6	36.1	12.2	24.9	0	0	0	14	4	0	31
September	13.34	-0.46	2.6	31.2	9.6	17.6	0	0	0	3	2	0	30
Oktober	10.98	+0.88	0.0	21.5	7.5	14.4	0	0	2	0	0	1	31
November	4.72	-0.48	-5.1	13.2	2.1	7.3	1	7	22	0	0	7	29
Dezember	4.12	+1.82	-4.2	13.1	1.1	7.1	0	9	25	0	0	9	31
Gesamt	9.04	+0.14	-12.4	36.1	4.9	13.3	24	88	144	45	14	90	341

© Bernhard Kilmann

06.12.2015	Regen	Regen	Regen	Tage	Tage	Tage	ET	Wind Verlauf	Sonne	Sonne
2013	l/m²	STDV	% STDV	>0.0l/m²	>2.0l/m²	>20.0l/m²	l/m²	km/24	Stunden	% STDV
Januar	88.7	+9.1	111.4%	19	12	0	3.766	200.6	14:24	33.0%
Februar	70.9	+15.5	127.9%	16	11	0	6.051	115.7	34:10	46.6%
März	39.7	-30.8	56.3%	13	5	0	18.546	205.7	122:49	118.8%
April	29.1	-37.5	43.7%	11	6	0	61.397	200.2	145:58	98.9%
Mai	165.6	+87.4	211.8%	18	14	1	53.037	159.8	122:02	62.5%
Juni	99.4	+9.7	110.8%	13	8	2	83.507	198.1	162:20	86.8%
Juli	27.9	-60.7	31.5%	9	6	0	116.772	111.4	245:45	134.3%
August	42.8	-40.1	51.7%	12	7	0	106.309	161.8	208:43	113.6%
September	101.6	+31.2	144.3%	16	8	1	34.869	172.8	105:01	80.5%
Oktober	79.7	+20.2	133.9%	17	12	0	22.958	235.2	95:40	88.6%
November	91.8	+12.4	115.6%	22	13	0	7.669	163.1	30:05	58.0%
Dezember	62.1	-30.7	66.9%	20	11	0	13.724	273.9	55:08	144.0%
Gesamt	893.2	-14.4	98.4%	186	113	4	528.605	2198.4	1342:05	92.8%

STDV Daten B.Lippspringe 1961 bis 1990 © Bernhard Kilmann